

Додаток 1

ЗАТВЕРДЖЕНО

Рішення Буринської міської ради
восьмого скликання

19.12.2025



Стратегія розвитку Буринської міської територіальної громади на 2026-2027рр.

м.Буринь

2025 р.

Зміст	
Вступ.....	4
РОЗДІЛ I. АНАЛІТИЧНА ЧАСТИНА.....	6
1. Історичний розвиток громади.....	6
2. Географічне розташування громади.....	23
3. Військові дії на території громади.....	29
4. Природно-ресурсний потенціал громади.....	31
5. Характеристика населення та трудових ресурсів.....	35
6. Наявна інфраструктура.....	39
7. Містобудівна документація.....	61
8. Інформація щодо відповідності регіональній стратегії розвитку.....	71
9. Економічний розвиток.....	77
10. Фінансовий стан та бюджет територіальної громади.....	82
11. Система органів влади.....	84
12. Органи самоорганізації населення та громадські об'єднання.....	86
13. Безпека.....	86
14. Результати опитування зацікавлених сторін.....	88
РОЗДІЛ 2. SWOT- АНАЛІЗ	90
РОЗДІЛ 3. СЦЕНАРІЇ РОЗВИТКУ ТЕРИТОРІАЛЬНОЇ ГРОМАДИ	100
РОЗДІЛ 4. СТРАТЕГІЧНЕ БАЧЕННЯ РОЗВИТКУ ТЕРИТОРІАЛЬНОЇ ГРОМАДИ.....	105
РОЗДІЛ 5. СТРАТЕГІЧНІ, ОПЕРАЦІЙНІ ЦІЛІ ТА ЗАВДАННЯ РОЗВИТКУ ТЕРИТОРІАЛЬНОЇ ГРОМАДИ.....	105
Стратегічна ціль 1. Відновлена та розвинена громада.....	110
Стратегічна ціль 2. Комфортна, безпечна та екологічна громада.....	114
Стратегічна ціль 3. Громада з розвинутим людським капіталом.....	120
РОЗДІЛ 6. ПРОВЕДЕННЯ МОНІТОРИНГУ, ОЦІНЮВАННЯ РЕАЛІЗАЦІЇ СТРАТЕГІЇ ТА УПРАВЛІННЯ РИЗИКАМИ.....	130

Перелік таблиць

- Таблиця 1.1. Перелік об'єктів культурної спадщини пам'яток історії та культури у Буринській міській територіальній громаді станом на 1 січня 2025 року
- Таблиця 1.2. Характеристика Буринської міської територіальної громади
- Таблиця 1.3. Адміністративно-територіальний устрій Буринської міської територіальної громади
- Таблиця 1.4. Порівняльна таблиця Буринської міської територіальної громади з суміжними громадами
- Таблиця 1.5. Порівняльна таблиця Буринської міської територіальної громади з іншими громадами району
- Таблиця 1.6. Структура земельного фонду Буринської міської територіальної громади в розрізі категорій земель
- Таблиця 1.7. Середньомісячна відносна вологість повітря
- Таблиця 1.8. Населення Буринської міської територіальної громади в розрізі населених пунктів, на 1 січня відповідного року
- Таблиця 1.9. Динаміка природного та міграційного приросту населення по Буринській територіальній громаді (на 1 січня відповідного року)
- Таблиця 1.10. Перелік найбільших працедавців в Буринській міській територіальній громаді
- Таблиця 1.11. Освітня мережа Буринської міської територіальної громади
- Таблиця 1.12. Характеристика мережі закладів загальної середньої освіти Буринської міської територіальної громади, 2024 - 2025 н.р.
- Таблиця 1.13. Мережа дошкільних навчальних закладів Буринської міської територіальної громади, 2025 р.
- Таблиця 1.14. Мережа охорони здоров'я Буринської міської територіальної громади
- Таблиця 1.15. Пакети медичної допомоги НСЗУ
- Таблиця 1.16. Установи, заклади, структурні підрозділи соціальної сфери, утримання яких фінансується за рахунок бюджету громади
- Таблиця 1.17. Кількість осіб пільгових категорій у громаді на початок відповідного року
- Таблиця 1.18. Мережа закладів культури Буринської міської територіальної громади на 1 січня відповідного року, одиниць
- Таблиця 1.19. Мережа спортивних об'єктів Буринської територіальної громади на початок 2025 року
- Таблиця 1.20. Кількість угод щодо збору і транспортування ПВ у Буринській міській територіальній громаді
- Таблиця 1.21. Характеристика автомобільних доріг на території Буринської міської територіальної громади
- Таблиця 1.22. Перелік суб'єктів господарювання за сферами діяльності
- Таблиця 1.23. Інформація щодо наявності містобудівної документації та стану оновлення

Таблиця 1.24. Перелік програм Буринської міської територіальної громади, 2024 рік

Таблиця 1.25. Суб'єкти підприємництва Буринської міської територіальної громади

Таблиця 1.26. Надходження в розрізі видів економічної діяльності

Таблиця 1.27. Структура типів платників Буринської міської територіальної громади за 2024 рік

Таблиця 1.28. Бюджетоутворюючі підприємства Буринської міської територіальної громади, 2024 рік

Таблиця 1.29. Оцінка фінансової спроможності, 2024 рік

Перелік рисунків

Рис. 1.1 Розташування Буринської міської територіальної громади Конотопського району Сумської області

Рис.1.2. Структура торгівлі та сфери послуг

Рис. 1.3. Структура зареєстрованих на території громади суб'єктів господарювання

Рис. 1.4. Структура суб'єктів господарювання за сферами діяльності

Рис.1.5. Схема планування території Сумської області

Рис. 1.6. Надходження в розрізі видів економічної діяльності

Рис. 1.7. Структура та динаміка доходів бюджету Буринської міської територіальної громади, 2023-2024 рр.

Рис. 1.8. Структура та динаміка видатків бюджету Буринської міської територіальної громади, 2023-2024 рр.

Перелік фото.

Фото 1.1 Підірваний міст через річку Сейм

Вступ

Стратегія розвитку Буринської міської територіальної громади (далі - Стратегія) на 2026 - 2027 роки є документом стратегічного планування місцевого рівня, що визначає стратегічні, оперативні цілі та завдання для сталого розвитку територіальної громади, розробляється на період реалізації Державної стратегії регіонального розвитку та відповідної регіональної стратегії розвитку.

Стратегія покликана об'єднати зусилля усіх зацікавлених сторін - місцевих мешканців, бізнесових структур, влади, громадських активістів - задля забезпечення місцевого економічного та соціального поступу через використання стратегічних переваг громади. Стратегія розроблена відповідно до законів України «Про засади державної регіональної політики», «Про місцеве самоврядування в Україні», «Про стратегічну екологічну оцінку», а також з врахуванням Методичних рекомендацій щодо порядку розроблення, затвердження, реалізації, проведення моніторингу та оцінювання реалізації стратегій розвитку територіальних громад, затверджених наказом Міністерства розвитку громад та територій України від 21.12.2022 № 265.

Стратегія узгоджується зі стратегічними і оперативними цілями стратегічних документів державного та регіонального рівня: Державної стратегії регіонального розвитку на 2021 – 2027 роки (затверджено постановою Кабінету Міністрів України від 5 серпня 2020 р. № 695 із змінами від 13 серпня 2024 року № 940) та Стратегії розвитку Сумської області на період до 2021 - 2027 року (затверджено рішенням сесії Сумської обласної ради від 30.04.2025).

Для організації процесу стратегічного планування і розробки Стратегії розвитку Буринської міської територіальної громади розпорядженням міського голови від 22.01.2025 № 12-ОД було утворено Робочу групу з актуалізації Стратегії розвитку Буринської об'єднаної територіальної громади на 2019-2027 роки під керівництвом заступника міського голови з питань діяльності виконавчих органів ради Юрія Диреколенка.

До процесу формування бачення і визначення пріоритетів розвитку громади були долучені представники органів місцевого самоврядування та бізнес спільноти, освітяни, медики, представники громадянського суспільства.

Аналіз соціально - економічного стану Буринської міської територіальної громади та проблем її розвитку, SWOT - аналіз, визначення сценаріїв розвитку громади, формування стратегічних та оперативних цілей було здійснено спільними зусиллями робочої групи та експертів Програми підтримки «Оновлення стратегії розвитку територіальної громади». Стратегія громади орієнтована на потреби громади, що були виявлені під час анкетування усіх активних та зацікавлених представників громади у червні 2025 року. Процес розробки та впровадження Стратегії - публічний. З цією метою через офіційний вебсайт та офіційні сторінки міської ради в соціальних мережах було повідомлено про початок роботи над проектом Стратегії, проведено відкриті розширені засідання Робочої групи з розробки Стратегії (27.02.2025, 05.03.2025, 30.06.2025, 24.07.2025, 24.09.2025), оприлюднено на офіційному веб-сайті

міської ради проєкти Стратегії та Плану заходів з її реалізації, організовано їх громадське обговорення. Стратегія розвитку Буринської міської територіальної громади на 2026 - 2027 роки є документом, що враховує спільні інтереси та бачення поступального розвитку громади та зорієнтований на забезпечення економічного розвитку громади і покращення рівня життя її жителів.

РОЗДІЛ I. АНАЛІТИЧНА ЧАСТИНА

1. Історичний розвиток громади

Місто Буринь

Місто Буринь в Сумській області, розташоване на річці Чаша. Річка Чаша - ліва притока Сейму, басейн Дніпра. Довжина 31 км. Водоймище знаходиться в центрі м.Буринь, фактично перетинає населений пункт. Місто лежить у межах північної частини Полтавської рівнини. Площа міста - 16330 га, протяжність – 9 км. Площа зелених насаджень – 131,9 га. Уперше Буринь згадується у Воскресенському літописі «Список руських міст далеких і близьких» у 1392 році як містечко Бирин. Географічне місцезнаходження міста Буринь дуже зручне для розселення поселенців в різні історичні часи. Через місто пролягав шлях до Криму, куди їздили чумаки по сіль. У селі Чумакове вони зупинялись для перепочинку та ремонту возів, саней, зброї.

У 1939 році село ввійшло до складу Сумської області. 24 грудня 1956 року селу Буринь надано статус селища міського типу.

З липня 1964 року селище міського типу Буринь віднесено до категорії міста районного підпорядкування.

Серед провідних підприємств міста –ТОВ «Буринський молокозавод», продукція якого відома не лише в Україні, а і в інших країнах. На Буринському елеваторі можна розмістити 124 тисячі тонн продукції. Це було одне з найбільших підприємств міста. За період війни в зв'язку з близьким прикордонням підприємство скоротило свою діяльність, а в 2024 році призупинило. По завершенню війни підприємство планує відновити свою діяльність.

Через місто Буринь проходить залізниця, на якій знаходиться станція Путивль Південно-Західної залізниці. Залізнична станція належить до найстаріших підприємств міста. Дата відкриття станції - 1868 рік.

Вигідне розташування, наявність автошляхів, залізниці з'єднує громаду із усіма областями України, численними міжнародними партнерами.

На території центра громади знаходиться ботанічна пам'ятка природи - «Віковий дуб», у заплаві річки Чаша, що протікає через місто, - гідрологічна пам'ятка природи «Гайдукова криниця».

27 жовтня 2018 року Святійший Патріарх Київський і всієї Руси-України Філарет в Бурині звершив чин освячення новозбудованого храму на честь святих мучениць Віри, Надії, Любові та матері їх Софії.

Відповідно до концепції реформування місцевого самоврядування у 2017 році створена Буринська об'єднана територіальна громада, яка об'єднала дев'ять сільських та міську раду. Перші вибори відбулись 29 жовтня 2017 року. Місто Буринь стало центром об'єднаної громади.

У 2021 році приєдналися ще дев'ять сільських рад. Таким чином створилась Буринська міська територіальна громада, що складається з міста Буринь та сорока дев'яти сільських населених пунктів. Рішенням Буринської міської ради від 11.05.2023 «Про утворення старостинських округів на території Буринської міської ради» утворено 12 старостинських округів.

Степанівський старостинський округ - с. Степанівка, с. Чалищівка

Село Степанівка знаходиться на одній із приток ріки Чаша. Нижче за течією на відстані 4 км розташоване місто Буринь. На відстані 1,5 км. розташоване село Чалищівка, під'їзд від (Т-19-10) до с.Чалищівка (С190219). Поряд знаходиться автомобільна дорога державного значення Конотоп-Буринь-Чумакове Т-19-10 та залізнична дорога. Залізнична станція Степанівка в 3-х км. Назва села від імені його колишнього поміщика – генерала-ад'ютанта, графа Степана Федоровича Апраксіна. Село Степанівка відоме з першої половини XVIII століття.

У січні 1918 року в селі була встановлена радянська влада. Після цього проведена колективізація села, створено колгоспну артіль. Селянам довелося пережити грікі роки голодомору, переслідувань. 6 вересня 1943 року села Степанівка та Чалищівка були звільнені від німецько - фашистських окупантів.

На даний час на території старостинського округу діє філія «Степанівська гімназія з дошкільним підрозділом» Буринського міського ліцею № 1 імені В.М.Кравченка, дошкільний підрозділ при філії «Степанівська гімназія з дошкільним підрозділом» Буринського міського ліцею № 1 імені В.М.Кравченка, будинок культури, сільська бібліотека – філія, фельдшерсько-акушерський пункт.

Червонослобідський старостинський округ – с. Червона Слобода, с. Дич, с. Чумакове, с. Клепали, с. Ігорівка

Село Червона Слобода розташоване на березі річки Чаша у місці впадіння у річку Сейм, вище за течією на відстані 1 км розташоване місто Буринь. Вище за течією річки Сейм примикає село Чумакове, нижче за течією річки Сейм на відстані 1 км розташоване село Дич. Річка Сейм у цьому місці звивиста, утворює лимани, стариці та заболочені озера. Поруч пролягає ділянка автодороги Буринь-Зарічне (О190205) від м.Буринь до с.Дич та проходить автомобільна дорога державного значення Конотоп-Буринь-Чумакове Т-19-10.

Назва с. Красна Слобода означає красива Слобода (від слова красний – красивий). Назву Червона Слобода село отримало в період радянської доби.

На 1880 рік у колишньому власницькому селі, центрі Червонослобідської волості, мешкало 1064 особи, налічувалось 160 дворових господарств, існували православна церква, школа, 2 лавки. За 5 верст — постійний двір. За версту —

залізнична станція Красна (нині ст. Путивль Південно-західної залізниці). Село постраждало внаслідок геноциду українського народу, проведеного урядом СРСР 1932 - 1933 та 1946 - 1947 роках, встановлено смерті 13 людей. Протягом 1967-1971 років до Червоної Слободи приєднано село Лухтівка. Село займає вигідне географічне положення щодо транспортного зв'язку. Протяжність водогону на території с. Червона Слобода становить 14,8 км. На території села діє ліцей, заклад дошкільної освіти (дитячий садок), фельдшерсько-акушерський пункт, два фельдшерських пункти, сільський будинок культури, клуб та бібліотека - філія.

Село Клепали розташоване на лівому березі річки Сейм за 12 км від центру громади. Засновано Клепали у XVII столітті. Радянську владу встановлено в грудні 1917 року. В 1960 році село було радіофіковане, в 1966 році – електрифіковане. У селі діючі гімназія з дошкільним підрозділом, сільський будинок культури, бібліотека - філія, фельдшерсько-акушерський пункт.

Село Ігорівка має більш давню історію. розташоване на лівому березі річки Сейм, вище за течією примикає село Клепали, нижче за течією на відстані 1,5 км. розташоване село Чумакове. На відстані 5 км розташоване місто Буринь.

На території села віднайдено давньоруське поселення XII - XIII ст., яке згадується у літопису за 1146 р. Під час походу князя Ігоря Святославовича на половців весною 1185 року його шлях пролягав Буринщиною через село Ігорівку. Тоді воно називалось іменем Святого Михаїла і було володінням князів Ольговичів.

Не випадково про «Ігореве селге» (сільце) і його багатство згадується в Іпатієвському літописі, куди дані про Ігорівку потрапили з Чернігівсько-Сіверських літописних джерел. Імовірно, що саме тут часто бував князь Ігор Святославович, де мав свої дім, «дагу», різні скарби.

**Жуківський старостинський округ – с. Жуківка, с. Тимофіївка,
с. Кубракове, с. Нотаріусівка, с. Суховерхівка, с. Дмитрівка,
с. Нижня Сагарівка, с. Атаманське**

Селом Жуківка протікає річка Жучиха, яка впадає у річку Терн. Вище за течією примикає село Нотаріусівка, нижче за течією на відстані 1 км. розташоване село Кубракове, на протилежному березі - село Верхня Сагарівка. Село відоме з першої половини XVIII ст. Раніше воно мало назву Троїцьке.

Всі населені пункти сполучені між собою дорогами з твердим покриттям. Через територію старостинського округу проходить дорога державного значення Буринь - Воскресенка - Суховерхівка - Терни Т – 19 - 19 та автомобільні дороги Жуківка - Тимофіївка – (Р - 61) (О190209), Жуківка - Нотаріусівка (С190209), під'їзд від (Т – 19 - 19) до с. Кубракове (С190224).

На території села діють гімназія, заклад дошкільної освіти (дитячий садок), фельдшерсько - акушерський пункт, сільський будинок культури та бібліотека - філія.

Село Суховерхівка розташоване на відстані 2,5 км. від правого берега річки Терн. На відстані 2 км. розташовані села Нижня Сагарівка та Дмитрівка. Поруч пролягає автомобільний шлях державного значення Буринь – Воскресенка – Суховерхівка - Терни Т – 19 - 19 та автодорога Суховерхівка - Нижня Сагарівка (С190213).

Село Суховерхівка засноване в I половині ХУІІІ століття. Назва села походить від його місця розташування, село розміщене на височині "верх", над селом знаходиться зона підвищеного атмосферного тиску, тому тут випадає найменша кількість опадів – "сухо".

На початку ХХ століття було організовано 3 колгоспи – "Новий мир", "Третій вирішальний" та "Червоногвардієць". В 1962 році розпочалось будівництво школи, яка з 1 вересня прийняла перших учнів.

На території села функціонують заклад дошкільної освіти (дитячий садок), фельдшерсько-акушерський пункт, сільський будинок культури та сільська бібліотека - філія.

Воскресенський старостинський округ – с. Воскресенка, с. Вікторинівка

Село Воскресенка розташоване на березі річки Куриця, вище за течією знаходиться село Успенка. Село Воскресенка засноване у ХУІІІ столітті. Попередня назва населеного пункту – Гамаліївка, у 1941 році називалось Сталіно, пізніше село перейменовано на Воскресенку. У 1929 році в селі організовано колгосп, відкрито початкову школу, у 1932 році – семирічну. 1967 року побудовано приміщення восьмирічної школи, яка з 1985 року стала середньою.

На даний час на території старостинського округу діють ліцей з дошкільним підрозділом, сільський будинок культури, бібліотека – філія, фельдшерсько-акушерський пункт, фельдшерський пункт.

У 2007 році проведена газифікація села Воскресенка. Через територію старостинського округу проходять автомобільні дороги, а саме: ділянка автодороги Воскресенка – Черепівка - Терни (О190203) від села Воскресенка до села Черепівка та під'їзд від (Т - 19 - 19) до с. Вікторинівка (С190223). Через село Воскресенка проходить автомобільна дорога державного значення Буринь - Воскресенка - Суховерхівка - Терни Т - 19 - 19.

Успенський старостинський округ – с. Успенка, с. Вознесенка, с. Верхня Сагарівка, с. Сорока, с. Коренівка

Село Успенка знаходиться на березі річки Куриця, недалеко від її початку, нижче по течії розташоване село Воскресенка. Через Успенку проходить автомобільна дорога Успенка - Верхня Сагарівка (С190227) та автомобільна дорога державного значення Хмелів - Чернеча Слобода - Буринь Т – 19 - 14. В селі виявлені останки ранньослов'янського поселення та могильник черняхівської

культури. Тут відкопано 1600 захоронень IV - VII століття. Село виникло в середині XVII століття як село Велике Неплюїво. У 1918 році – село перейменовано в Успенку. Станом на 1880 рік у колишньому власницькому селі, центрі Великонеплюївської волості, мешкало 3686 осіб, налічувалось 675 дворових господарств, існували православна церква, богодільня, 5 лавок, постійний двір, 34 вітряних млина, цегельний завод. Курський міщанин І. А. Золотарьов 1812 року брав участь у закладанні саду поміщиків Головіних у їх маєтку в с. Велике Неплюєве Путивльського повіту, для чого приготував понад тисячу дволітніх саджанців яблунь та груш різних сортів.

На даний час на території села діють Успенський ліцей, заклад дошкільної освіти (дитячий садок «Сонечко»), сільський будинок культури, сільська бібліотека - філія, сільська лікарська амбулаторія.

У період 1994 – 2005 років проведені роботи по газифікації села Успенка, 1998 - 2008 років – побудовано нову церкву, протягом 2013 - 2017 років проводилось відновлення вуличного освітлення населеного пункту.

Село Верхня Сагарівка розташована на лівому березі річки Терн, вище за течією на відстані 2 км розташоване село Вознесенка, нижче за течією на відстані 2.5 км розташоване село Єрчиха (ліквідоване у 2006 році), на протилежному березі — село Болотівка, Нотаріусівка та Жуківка. Село простягається уздовж річки на 6 км. На території села діє фельдшерський пункт.

Село Вознесенка розташоване на лівому березі річки Терн, нижче за течією на відстані 2 км. розташоване село Верхня Сагарівка. Крізь село пролягає автомобільний шлях. Село Вознесенка відоме з XVIII століття. В той час село належало поміщику Неплюєву, звідки й отримало назву Мала Неплюївка. Радянську владу встановлено у 1918 році. У селі розміщувалась центральна садиба колгоспу «Червона зірка». Вирощували зернові й технічні культури, було розвинуте м'ясо - молочне тваринництво. В селі функціонує будинок культури та фельдшерський пункт. Через населений пункт проходить автомобільна дорога державного значення Хмелів - Чернеча Слобода - Буринь Т - 19 - 14.

Олександрівський старостинський округ - с.Олександрівка, с.Гвинтове, с. Коновалове, с. Нечаївка, с. Шевченкове

Село Олександрівка центр старостинського округу, розташоване за 9 км від районного центру і за 3 км. від залізничної станції Степанівка. Село Олександрівка засновано в XVII ст. З часу заснування села із покоління в покоління старожилами передавались відомості про походження його назви. Раніше в народі населений пункт мав назву Вегерівка, на честь поміщика Олександра Вегера, офіційна назва села - Олександрівка. У грудні 1917 року встановлено радянську владу. В Олександрівці була розміщена центральна садиба колгоспу «Червоний партизан» створеного у 1951 році. Вирощували зернові та технічні культури; було розвинуте м'ясо - молочне тваринництво. Проіснував колгосп до 1996 року. Через село проходить автодорога

Буринь - Гвинтове (О190208). У селі діють сільський будинок культури, фельдшерський пункт.

Село Гвинтове розташоване на березі річки Єзуч, вище за течією на відстані 2,5 км. розташоване село Анютине, нижче за течією на відстані 1,5 км. розташоване село Нечаївка. На відстані 1 км розташоване село Коновалове. Назва села походить від назви річки Гвинтівки, притоки річки Єзуч. Назва річки, за припущеннями істориків, походить від імені давнього кельтського язичницького божества Гвінтія (бог вітру). Основні історичні віхи в розвитку села: 1688 р. – перша згадка в історичних документах про заселення території села Гвинтове; 1918 р.- встановлення Радянської влади; 1929 р.- створення першого колгоспу; 1943 р.- визволення села від німецько-фашистських загарбників.

На території села діють ліцей з дошкільним підрозділом, фельдшерсько-акушерський пункт, фельдшерський пункт (Нечаївський), сільський будинок культури та сільська бібліотека – філія.

Біжівський старостинський округ - с.Біжівка, с. Голуби, с. Болотівка

Село Біжівка розташоване на березі річки Біж, вище за течією на відстані 3 км розташовані села Молодівка та Пасьовини, нижче за течією на відстані 3 км розташоване село Голуби. На річці декілька загат. Поруч пролягає автомобільний шлях Т – 25 - 04. У другій половині XVII ст. на території сучасної Біжівки, яка на той час входила до складу «дикого поля», виникли перші поселення селян, які шукали порятунку від польсько - шляхетського гніту. У XIX ст. Біжівка, як волость, входила до складу Лебединського повіту Харківської губернії. У Біжівці до революції 1917 року існувала цегляна православна церква, працювало дві школи: церковно-приходська і земська. Біжівський волосний виконком розпочав свою діяльність в лютому 1919 року.

В селі діють гімназія з дошкільним підрозділом, сільський клуб, сільська бібліотека - філія, фельдшерсько-акушерський пункт.

Слобідський старостинський округ - с. Слобода, с-ще Леонтіївка, с-щ. Сорочинське

Село Слобода знаходиться на березі одного з витоків річки Єзуч, нижче за течією на відстані 2 км, розташоване село Грузьке. На річці та її численних притоках зроблені загати.

Поруч проходять автомобільна дорога і залізниця – станція Путійська. За 1,5 км. знаходилося зняте 1988 року з обліку с. Радянське.

До початку XIX століття значна частина земель села належала німцю (за іншими даними австрійцю) Бошу, який товаришував із власником сіл Бережне та Анютино. У свій час Бош переписує свій маєток дочці того пана Зінаїді (за

переказами, коханці Боша) — звідти й «народна» назва будинку — будинок Зіньки Бошихи. Сама садиба була збудована не пізніше 1903 року, ще до перенесення цукрового заводу з-під села Козацького І. С. Курдюмовим. Керував будівництвом будинку управитель Наседкін, котрий викликав з Італії спеціалістів, які цей будинок і збудували. Навкруги будинку був насаджений сад, перед будинком викопаний ставок, в якому плавали лебеді.

Будинок, в якому проживали Курдюмови Василь Павлович та його дружина Катерина Олександрівна з доньками Надією та Людмилою, - колишній двоповерховий гуртожиток з великими світлими вікнами у дворі.

Слобода виникла у другій половині XVII століття. Село Попова Слобода наприкінці 1850-х років розміщувалось на землях пугивльських попів.

Слобода - центр однойменної волості, до якої входили село Головинка (наприкінці 60-х років минулого століття статус села припинено), селище Леонтіївка, Сорочинське та Радянське (Первомайське). Радянське існувало до 1980 року. На початку XIX століття, частина Попової Слободи, яка була у власності графа Апраксина, стала самостійним селом Степанівка.

Назви вулиць та селищ походять від прізвищ як жителів, так і поміщиків, яким вони належали. Головинка належала графу Головіну, син якого був похований поряд церкви, декілька десятиліть обеліск з його могили знаходився на подвір'ї жителів села, а потім був вивезений на звалище відходів заводу. Зараз він знаходиться на цвинтарі по вул. Козлова. Леонтіївка належала поміщику Леонтію, Лександровка - пану Олександрю, Левківщина - пану Левку. Садиби їх знаходились по берегах річки Солов'янка, де по цей час дно річки викладено цеглою.

Селом протікає притока Сейму - Єзуч, в яку впадає цілий каскад ставків (розміщених біля парку в Леонтіївці, ставки в Головинці, на Кіровщині, Андріяновці, Курячих) та річка Солов'янка.

Цукровий завод з-під села Козацького до Слободи переніс І. С. Курдюмов, новий власник маєтку Бошів. Проте сам він у селі не жив, а мешкав у Петербурзі. До будівництва цукрового заводу поряд працював крохмальний завод.

На початку XIX ст. в селі була Дмитріївська дерев'яна церква (раніше - Троїцька). На початку XX ст. граф Муравйов збудував у селі цегляну церкву до 300-ліття дому Романових (роки правління Романових 1613 - 1917). Головний великий дзвін був подарований царицею. У 1929 році церкви були знищені місцевими комуністами.

Перші школи в Слободі – церковно-приходські. Вони функціонували ще при Дмитріївській церкві. 100-літній ювілей у 2010 році відсвяткувала Першотравнева середня школа, яка мала назву Катановича від назви заводу. У 1971 році була збудована нова двоповерхова школа.

Сьогодні в Слободі діє ряд аграрних підприємств, працюють Слобідський ліцей, дошкільний начальний заклад (ясла-садок), будинок культури, сільська бібліотека - філія, амбулаторія загальної практики сімейної медицини.

**Дяківський старостинський округ – с. Дяківка, с. Шпокалка,
с. Гатка, с. Піски, с. Новий мир, с. Сапушино, с - ще Кошарське,
с - ще Копилове**

Дяківка - село, центр старостинського округу, засноване в кінці XVII - на початку XVIII століття. За народними переказами воно одержало свою назву від першого поселенця - дяка (служителя церкви), якого за непокору уряд вислав на незаселені південні землі.

У першій половині XVIII століття село Дяківка було приписане до Глушковської суконної мануфактури, в цей час уже існувало село Сапушино.

Після ліквідації кріпосного права почали стрімко розвиватись фабрики, заводи, розвивався залізничний транспорт. У кінці XIX ст. почала працювати залізнична колія, що пролягла поблизу селища Кошарського. У 1882 році на кошти цукрозаводчика Ф.А.Терещенка була побудована Вознесенська церква, а у 1896 році - двокласна вчительська школа. При школі побудували гуртожиток для приїжджих учителів та учнів. В 1953 році було утворено 2 колгоспи: імені В.І. Леніна та «Перемога». У 1974 році колгоспи було реорганізовано у бурякорадгосп імені Б.Хмельницького.

На даний час в селі діють фельшерсько-акушерський пункт, фельдшерський пункт, сільський будинок культури та сільська бібліотека - філія.

Село Піски - одне з мальовничих сіл району. Має вигідне географічне положення, так як розташоване по головній трасі республіканського значення Харків – Глухів, за 6 км від залізничної станції та за 25 км. від адміністративного центру. Територія простягнута вздовж р. Сейм на 6 км. Біля села Піски виявлені поселення доби бронзи й поселення часів Київської Русі. Найбільш ранні задокументовані згадки про село виявлені в архівах з 1640 року. В селі побудовано меморіал жертв Голодомору 1932-1933 років.

Зараз на території села працюють дошкільний навчальний заклад (ясла-садок), фельдшерсько акушерський пункт, сільський будинок культури, сільська бібліотека - філія.

Миколаївський старостинський округ – с. Миколаївка, с. Бошівка

Село Миколаївка - центр старостинського округу. Розташоване за 18 км. від адміністративного центру і залізничної станції Путивль. До обласного центру 108 кілометрів. Село Миколаївка розміщене на місці старої фортеці і на картах Північної України з'явилося на початку XVIII століття, в той час воно іменувалось Тараканівка.

Церкву на території Миколаївської сільської ради було побудовано у 1814 році. Відкрилась церква в день святого Миколая і дала селу повну назву Миколаївка. В кінці 1918 року в селі була встановлена Радянська влада. В роки колективізації безжально були зруйновані індивідуальні селянські господарства і створено три колгоспи в селі Миколаївка: імені Сталіна, імені Будьонного,

Червоний партизан. Але, незважаючи на це, наші земляки жили і самовіддано працювали на колгоспних нивах.

На території округу функціонують фельдшерсько-акушерський пункт, фельдшерський пункт, два сільських клуби та сільська бібліотека - філія.

Михайлівський старостинський округ - с. Михайлівка, с. Темне, с. Бондарі, с. Нова Олександрівка

Село Михайлівка було засноване в першій половині XVII століття. Перші поселенці з'явилися у 1844 році. У 1891 році в селі була заснована перша школа, так звана вільна школа. У 1902 році була побудована дерев'яна Троїцька церква. У 1903 році була побудована дерев'яна школа. У 1931 році було побудовано 4 нові приміщення семирічної школи. Нова школа була побудована у 1962 році.

Жителі села приймали участь у подіях Першої світової війни, громадянської війни, Великої Вітчизняної війни. В 80-х роках було збудовано ряд адміністративних громадських будівель, дороги з твердим покриттям. В 1980 році споруджено Меморіальний комплекс загиблим односельцям.

Зараз на території села функціонують такі заклади: гімназія, дошкільний навчальний заклад, два фельдшерсько - акушерських пункти, сільський будинок культури, сільський клуб, сільська бібліотека - філія.

Черепівський старостинський округ - с.Черепівка, с. Карпенкове

Перше поселення села Черепівка виникло на початку XV ст. Назва села походить від прізвища панів Черепових, які володіли тут землями. Почавши збирати землі з XVI ст. Черепові до жовтневого перевороту залишалися одними з найкрупніших поміщиків на Путивльщині.

Перша в селі церква була збудована наприкінці XVII ст. на початку XVIII ст. Приміщення церковно - приходської школи було збудоване в 1862 - 1863 рр. на кошти прихожан. Приміщення земської школи було збудоване в 1878 р. на кошти земства. Ці дві школи функціонували до 1930 р. як початкові. Радянську владу в селі було встановлено в січні 1918 року.

На території села діють: ліцей, фельдшерсько-акушерський пункт, будинок культури та сільська бібліотека - філія.

У населених пунктах громади збереглися пам'ятки архітектури, включені у Державний реєстр культурного надбання та пам'ятки місцевого значення (табл. 1.1.).

Таблиця 1.1. Перелік об'єктів культурної спадщини, пам'яток історії та культури у Буринській міській територіальній громаді станом на 1 січня 2025 року*

№ з/п	Назва об'єкта	Датування	Місцезнаходження	Вид об'єкта	№ та дата наказу МКТ/Мінкультиури/МКМС про занесення до Реєстру
м. Буринь					
1.	Група братських (2) могил борців за встановлення радянської влади та радянських воїнів	1951 р., 1962 р., 1917 – 1921рр., 1939 – 1945 рр.	біля залізничної станції	Пам'ятка історії	Наказ МКМС від 10.02.2020 № 630
2.	Братська могила радянських воїнів	1955 р., 2000 р., 1939–1945 рр.	вул. Ринкова (вул. Піонерська), нині біля будинку райдержадміністрації	Пам'ятка історії	Наказ МКМС від 10.02.2020 № 630
3.	Братська могила жертв нацизму (могила жертв фашизму)	1973 р., 1939 – 1945 рр.	територія насінневого заводу, вул. Незалежності	Пам'ятка історії	Наказ МКМС від 10.02.2020 № 630
4.	Братська могила жертв нацизму (могила жертв фашизму)	1952 р., 1939 – 1945 рр.	вул. Чехова (біля магазину)	Пам'ятка історії	Наказ МКМС від 10.02.2020 № 630
с. Біжівка					
5.	Братська могила радянських воїнів та пам'ятник воїнам - землякам	1955 р., 1983 р., 1939 – 1945 рр.	вул. Шкільна, біля школи	Пам'ятка історії	Наказ МКМС від 10.02.2020 № 630
с. Бошівка					
6.	Братська могила радянських воїнів	1967 р., 1939 – 1945 рр.	вул. Паркова, біля клубу	Пам'ятка історії	Наказ МКМС від

					10.02.2020 № 630
с. Верхня Сагарівка					
7.	Братська могила радянських воїнів та пам'ятник воїнам - землякам	1957 р., 1977 р., 1939–1945 рр.	вул. Центральна, біля клубу	Пам'ятка історії	Наказ МКМС від 10.02.2020 № 630
с. Єрчиха (неж)					
8.	Могильник курганний «Єрчиха»	II тис. до н. е. – I тис. н. е.	Черепівська сільська рада, с. Єрчиха	Пам'ятка археології	Наказ МКП від 14.01.2021 № 2462
с. Вознесенка					
9.	Братська могила радянських воїнів та пам'ятник воїнам - землякам	1958 р., 1982 р., 1939 – 1945 рр.	центр села	Пам'ятка історії	Наказ МКМС від 10.02.2020 № 630
с. Воскресенка					
10.	Братська могила радянських воїнів та пам'ятник воїнам - землякам	1958 р., 1986 р., 1939 – 1945 рр.	вул. Шкільна, біля школи	Пам'ятка історії	Наказ МКМС від 10.02.2020 № 630
с. Гвинтове					
11.	Братська могила радянських воїнів та пам'ятник воїнам - землякам	1953 р., 1983 р., 1939 – 1945 рр.	вул. Низова, центр села	Пам'ятка історії	Наказ МКМС від 10.02.2020 № 630
12.	Братська могила жертв нацизму	1960 р., 1939 – 1945 рр.	біля теплиці	Пам'ятка історії	Наказ МКМС від 10.02.2020 № 630
13.	Поселення	бронзовий вік	0,2 км на північ від північної околиці села	Пам'ятка археології	Наказ МКМС від 10.02.2020 № 630
14.	Поселення	ранній залізний вік	1 км на північний схід від східної околиці села	Пам'ятка археології	Наказ МКМС від 10.02.2020 № 630

<i>с. Дич</i>					
15.	Городище і селище	IX - XIII ст.	с. Дич	Пам'ятка археології	Постанова Кабінету Міністрів України від 03.09.2009 № 928
16.	Могила Анікієнка Є.В., який загинув в Афганістані	1986 р., 1979 – 1989 рр.	кладовище	Пам'ятка історії	Наказ МКМС від 10.02.2020 № 630
17.	Поселення	бронзовий вік, раннє середньовіччя (колочинська культура V - VII ст.)	на західній околиці села, поруч з крайніми будівлями по вул. Луговій	Пам'ятка археології	Наказ МКМС від 10.02.2020 № 630
<i>с. Дяківка</i>					
18.	Братська могила червоноармійців, учасників громадянської війни	1986 р., 1917 – 1921 рр.	кладовище за 150 м на схід від залізничної станції	Пам'ятка історії	Наказ МКМС від 10.02.2020 № 630
19.	Братська могила радянських воїнів	1957 р., 1939 - 1945 рр.	центр села	Пам'ятка історії	Наказ МКМС від 10.02.2020 № 630
<i>с. Жуківка</i>					
20.	Братська могила радянських воїнів та пам'ятник воїнам - землякам	1954 р., 1985 р., 1939–1945 рр.	вул. Шкільна, центр села	Пам'ятка історії	Наказ МКМС від 10.02.2020 № 630
<i>с. Ігорівка</i>					
21.	Городище	VI - III ст. до н. е., X - XIII ст., XVII ст.	північна околиця села, в урочищі Козарівщина, координати (WGS 84): 51°12'29.8" північної широти 33°55'49.0" східної довготи	Пам'ятка археології	Наказ МКУ від 15.02.2012 № 108

22.	Курган	III тис. до н.е. – I тис. н.е.	0,2 км на північний схід від села	Пам'ятка археології	Наказ МКМС від 10.02.2020 № 630
<i>с. Клепали</i>					
23.	Братська могила радянських воїнів та пам'ятник воїнам-землякам	1963 р., 1979 р., 1939 – 1945 рр.	вул. Миру, центр села, біля будинку культури	Пам'ятка історії	Наказ МКМС від 10.02.2020 № 630
<i>с. Коновалове</i>					
24.	Братська могила радянських воїнів	1951р., 1939 – 1945 рр.	вул. Польова, кладовище	Пам'ятка історії	Наказ МКМС від 10.02.2020 № 630
<i>с. Кубракове</i>					
25.	Поселення	VI – III ст. до н. е., III – V ст., VI – VII ст., X – XIII ст.	ур. Порт- Артур	Пам'ятка археології	Наказ МКТ від 15.09.2010 № 706/0/16- 10
<i>с. Миколаївка</i>					
26.	Городище, два поселення	III – V ст., XI – XIII ст., XVII ст.	городище на південній околиці села, поселення навколо укріплень городища по обох берегах вздовж руслу р. Куриці,	Пам'ятка археології	Наказ МКУ від 15.02.2012 № 108
27.	Братська могила радянських воїнів	1967 р., 1980 р, 1939 – 1945 рр.	вул. М. Колота, біля будинку культури	Пам'ятка історії	Наказ МКМС від 10.02.2020 № 630
28.	Поселення	ранній залізний вік, розвинуте середньовіччя	на південній околиці села, урочище Валки	Пам'ятка археології	Наказ МКМС від 10.02.2020 № 630
<i>с. Михайлівка</i>					
29.	Братська могила радянських воїнів	1960 р., 1939 – 1945 рр.	вул. Центральна, центр села	Пам'ятка історії	Наказ МКМС

					від 10.02.2020 № 630
с. Нечайівка					
30.	Група братських (2) могил радянських воїнів	1958 р., 1939 – 1945 рр.	вул. Центральна, біля школи	Пам'ятка історії	Наказ МКМС від 10.02.2020 № 630
с. Нижня Сагарівка					
31.	Могила Толмачова В.Г. – радянського воїна	1958 р., 1939 - 1945рр.	околиця села	Пам'ятка історії	Наказ МКМС від 10.02.2020 № 630
с. Нова Олександрівка					
32.	Братська могила радянських воїнів	1957 р., 2010 р., 1939 – 1945 рр.	вул. Гагаріна, кладовище	Пам'ятка історії	Наказ МКМС від 10.02.2020 № 630
с. Новий Мир					
33.	Могила Гасевського М.І., який загинув в Афганістані	1983 р., 1979 - 1989 рр.	кладовище	Пам'ятка історії	Наказ МКМС від 10.02.2020 № 630
с. Олександрівка					
34.	Група могил (2): братська могила радянських воїнів та індивідуальна могила Прасолова І.В. – Героя Радянського Союзу	1957 р., 1985 р., 1939–1945 рр.	вул. Центральна, біля школи	Пам'ятка історії	Наказ МКМС від 10.02.2020 № 630
с. Піски					
35.	Братська могила і місце вшанування пам'яті жертв голодомору 1932 - 1933 років	1932 - 1933, 2007	с. Піски	Пам'ятка історії	Постанова Кабінету Міністрів України від 03.09.2009 № 928
36.	Братська могила радянських воїнів та пам'ятник воїнам - землякам	1957 р., 1981 р., 1939 - 1945 рр.	вул. Миру, біля будинку культури	Пам'ятка історії	Наказ МКМС від 10.02.2020 № 630

37.	Поселення	ранній залізний вік, раннє середньовіччя (колочинська культура V–VII ст.)	у південно-західній околиці села	Пам'ятка археології	Наказ МКМС від 10.02.2020 № 630
38.	Поселення	ранній залізний вік, раннє середньовіччя (скіфська культура VII–III ст. до н.е., колочинська культура V–VII ст.)	0,25 км на південний захід від північно-західної околиці села	Пам'ятка археології	Наказ МКМС від 10.02.2020 № 630
39.	Поселення	бронзовий вік, ранній залізний вік	на північній околиці села (колишне с. Глушець)	Пам'ятка археології	Наказ МКМС від 10.02.2020 № 630
40.	Поселення	неоліт, бронзовий вік, ранній залізний вік	1,2 км на південний захід від північно-західної околиці села	Пам'ятка археології	Наказ МКМС від 10.02.2020 № 630
41.	Курганний могильник	III тис. до н.е. – I тис. н.е.	0,4 км на південний схід від села	Пам'ятка археології	Наказ МКМС від 10.02.2020 № 630
42.	Поселення-1	раннє середньовіччя	навпроти східної околиці села (колишній хутір Глушець)	Пам'ятка археології	Наказ МКМС від 10.02.2020 № 630
43.	Поселення-2	раннє середньовіччя	за 300 м на схід від поселення - 1	Пам'ятка археології	Наказ МКМС від 10.02.2020 № 630
44.	Поселення-3	раннє середньовіччя	за 150 м на північний захід від поселення - 1	Пам'ятка археології	Наказ МКМС від 10.02.2020 № 630

45.	Поселення-4	раннє середньовіччя	750 м на північ від поселення - 1	Пам'ятка археології	Наказ МКМС від 10.02.2020 № 630
с. Слобода					
46.	Братська могила радянських воїнів	1954 р., 1939 – 1945 рр.	вул. Заводська, парк	Пам'ятка історії	Наказ МКМС від 10.02.2020 № 630
47.	Братська могила радянських воїнів та пам'ятник воїнам - землякам	1957 р., 1968 р., 1981 р., 1939 – 1945 рр.	вул. Харківська, неподалік від школи	Пам'ятка історії	Наказ МКМС від 10.02.2020 № 630
48.	Група (3) братських могил радянських воїнів	1957 р., 2004 р., 1939 - 1945 рр.	вул. Залізнична, біля залізничної станції Путейська	Пам'ятка історії	Наказ МКМС від 10.02.2020 № 630
49.	Могила радянського воїна	1955 р., 1939 – 1945 рр.	Андріянівське кладовище	Пам'ятка історії	Наказ МКМС від 10.02.2020 № 630
50.	Могила Солдатенка О.М., який загинув в Афганістані	1988 р., 1939 – 1945 рр.	Головинське кладовище	Пам'ятка історії	Наказ МКМС від 10.02.2020 № 630
51.	Садібний будинок цукрозаводчика Курдюмова	1910 - 1913 рр.	вул. Зарічна, 1	Пам'ятка архітектури	Наказ МКМС від 10.02.2020 № 630
с. Степанівка					
52.	Братська могила радянських воїнів	1958 р., 1939 - 1945 рр.	вул. Центральна, біля школи	Пам'ятка історії	Наказ МКМС від 10.02.2020 № 630
с. Суховерхівка					
53.	Братська могила радянських воїнів та пам'ятник воїнам - землякам	1959 р., 1967 р., 2001 р., 1939 - 1945 рр.	вул. Миру, центр	Пам'ятка історії	Наказ МКМС від 10.02.2020 № 630
с. Тимофіївка					

54.	Братська могила радянських воїнів	1956 р., 1939 – 1945 рр.	вул. Голосного, центр села, біля школи	Пам'ятка історії	Наказ МКМС від 10.02.2020 № 630
55.	Могила Голосного І.Г., який загинув в Афганістані	1982, 1979 – 1989 рр.	кладовище	Пам'ятка історії	Наказ МКМС від 10.02.2020 № 630
с. Успенка					
56.	Братська могила радянських воїнів	1957 р., 1939 - 1945 рр.	вул. Центральна, біля будинку культури	Пам'ятка історії	Наказ МКМС від 10.02.2020 № 630
57.	Пам'ятник Герою Радянського Союзу Головенському Г.П	1970 р., 1939 - 1945 рр.	вул. Шкільна, біля школи	пам'ятка монументального мистецтва	Наказ МКМС від 10.02.2020 № 630
с. Червона Слобода					
58.	Група братських (6) могил радянських воїнів та пам'ятник воїнам - землякам	1959 р., 1986 р., 1939 - 1945 рр.	вул. Центральна, біля клубу	Пам'ятка історії	Наказ МКМС від 10.02.2020 № 630
59.	Поселення	бронзовий вік	0,1 км на північний захід від південно-східної околиці села	Пам'ятка археології	Наказ МКМС від 10.02.2020 № 630
с. Черепівка					
60.	Братська могила радянських воїнів та пам'ятник воїнам - землякам	1954 р., 1975 р., 1939 – 1945 рр.	вул. Українська, центр	Пам'ятка історії	Наказ МКМС від 10.02.2020 № 630
61.	Могила Оліхненка А.О., який загинув в Афганістані	1986 р., 1979 – 1989 рр.	кладовище	Пам'ятка історії	Наказ МКМС від 10.02.2020 № 630
62.	Стоянка, поселення	неоліт, бронзовий вік	1,5 км на південь від села	Пам'ятка археології	Наказ МКМС від 10.02.2020 № 630

63.	Поселення	ранній залізний вік	навпроти урочища Кут	Пам'ятка археології	Наказ МКМС від 10.02.2020 № 630
<i>с. Чумакове</i>					
64.	Поселення	розвинуте середньовіччя	на околиці села	Пам'ятка археології	Наказ МКМС від 10.02.2020 № 630
65.	Курган (Курган «Чумакове»)	III тис. до н.е. - I тис. н.е.	1,1 км на південний схід від села	Пам'ятка археології	Наказ МКМС від 10.02.2020 № 630
<i>с. Шевченкове</i>					
66.	Поселення	бронзовий вік, ранній залізний вік, розвинуте середньовіччя	2,0 км на північ від північної околиці села	Пам'ятка археології	Наказ МКМС від 10.02.2020 № 630
67.	Поселення	бронзовий вік, ранній залізний вік	0,8 км на північ - північний захід від північно - західної околиці села	Пам'ятка археології	Наказ МКМС від 10.02.2020 № 630
<i>с-ще Кошарське</i>					
68.	Братська могила радянського воїна	1958 р., 1939 – 1945 рр.	кладовище	Пам'ятка історії	Наказ МКМС від 10.02.2020 № 630
	Історії – 40				
	Мистецтва – 1				
	Архітектури – 1				
	Археології – 26				
	Всього – 68				

*За даними статистичного звіту про нерухомі пам'ятки та об'єкти культурної спадщини (ПКС) управління освіти, молоді, спорту, культури та туризму Буринської міської ради.

2. Географічне розташування громади

Розташування та адміністративно - територіальний поділ громади

Буринська міська територіальна громада розташована у центральній частині Сумської області. Сумська область розташована на північному сході України. З півночі на південь протяжність області 200 км, із заходу на схід - 170 км. Протяжність державного кордону з російською федерацією, що

проходить по території області, становить 498 км. На півдні і південному сході область межує з Полтавською і Харківською, на заході – з Чернігівською областями України.

Відстань від міста Буринь до столиці України - міста Київ залізницею становить 268 км, шосейним шляхом – 292 км. (Вікіпедія)

Таблиця:1.2. Характеристика Буринської міської територіальної громади

Регіон	Площа, км ²	Частка площі ТГ у загальній площі району / області	Населення , тис. осіб	Частка населення ТГ у чисельності населення району / області	Густина населення (осіб/ км ²)
Громада	897,6	17,3 / 3,8	20,172	10,0 / 2,0	22,5
Конотопський район	5186,5	21,8	201,290	19,4	38,8
Сумська область	23810		1039,314	-	43,6

* Джерело для таблиці: [сторінка на порталі Децентралізація](#)

Буринська міська територіальна громада — громада в Україні, у Конотопському районі Сумської області.



Рисунок 1.1 Розташування Буринської міської територіальної громади Конотопського району Сумської області

До складу громади входять 1 місто (Буринь), 45 сіл і 4 селища (Копилове, Кошарське, Леонтіївка, Сорочинське).

Утворено 12 старостинських округів (Таблиця 1.3.)

Таблиця 1.3. Адміністративно - територіальний устрій Буринської міської територіальної громади*

Назва адміністративно – територіальної одиниці		Кодифікатор	Площа, га
Буринська міська територіальна громада		UA59020030000072865	5285,3
1.	місто Буринь	UA59020030010075600	1517,0
<i>Успенський старостинський округ</i>			9301,8
1.	село Успенка	UA59020030400032936	703,0
2.	село Верхня Сагарівка	UA59020030070082827	89,1
3.	село Вознесенка	UA59020030090062152	124,20
4.	село Сорока	UA59020030350019998	46,7
5.	село Коренівка	UA59020030220028377	52,10
<i>Жуківський старостинський округ</i>			6904,40
1.	село Жуківка	UA59020030170087517	183,10
2.	село Нотаріусівка	UA59020030300083595	37,0
3.	село Тимофіївка	UA59020030390036356	70,60
4.	село Кубракове	UA59020030230047943	19,10
5.	село Суховерхівка	UA59020030370036086	119,60
6.	село Дмитрівка	UA59020030150063262	94,70
7.	село Нижня Сагарівка	UA59020030270073340	65,10
8.	село Атаманське	UA59020030020034794	25,10
<i>Степанівський старостинський округ</i>			2888,80
1.	село Степанівка	UA59020030360079787	210,90
2.	село Чалищівка	UA59020030410085615	179,40
<i>Червонослобідський старостинський округ</i>			9132,1
1.	село Червона Слобода	UA59020030420025819	295,70
2.	село Дич	UA59020030140083488	84,90
3.	село Чумакове	UA59020030440073013	70,10
4.	село Клепали	UA59020030200055230	184,20
5.	село Ігорівка	UA59020030180039729	47,70

Стратегія розвитку Буринської міської територіальної громади

<i>Біжівський старостинський округ</i>			4353,90
1.	село Біжівка	UA59020030030069981	174,30
2.	село Голуби	UA59020030130059815	43,90
3.	село Болотівка	UA59020030040032712	122,80
<i>Олександрівський старостинський округ</i>			10691,100
1.	село Олександрівка	UA59020030310061182	247,20
2	село Гвинтове	UA59020030120039589	338,10
3	село Нечаївка	UA59020030260034992	191,40
4	село Коновалове	UA59020030210094741	35,50
5	село Шевченкове	UA59020030450046620	38,60
<i>Слобідський старостинський округ</i>			10225,80
1	с. Слобода	UA59020030340093138	941,30
2	с-ще Леонтіївка	UA59020030490012252	90,90
3	с-ще Сорочинське	UA59020030500089647	13,80
<i>Дяківський старостинський округ</i>			11517,00
1	с. Дяківка	UA59020030160035884	407,90
2	с. Шпокалка	UA59020030460039000	223,80
3	с. Гатка	UA59020030110011081	71,20
4	с-ще Кошарське	UA59020030480017782	21,10
5	с. Сапушине	UA59020030330041112	34,30
6	с-ще Копилове	UA59020030470047391	27,30
7	с. Піски	UA59020030320037727	485,70
8	с. Новий Мир	UA59020030290046739	42,40
<i>Миколаївський старостинський округ</i>			5377,80
1	с. Миколаївка	UA59020030250071218	238,30
2	с. Бошівка	UA59020030060068951	205,60
<i>Михайлівський старостинський округ</i>			5657,60
1	с. Михайлівка		356,60
2	с. Темне	UA59020030380051446	25,80
3	с. Бондарі	UA59020030050056776	25,00
4	с. Олександрівка Нова	UA59020030280040656	94,0
<i>Воскресенський старостинський округ</i>			4455,4
1	с. Воскресенка	UA59020030100077174	245,0
2	с. Вікторинівка	UA59020030080059820	168,50
<i>Черепівський старостинський округ</i>			4188,00

1	с.Черепівка	UA59020030430042003	423,30
2	с. Карпенкове	UA59020030190083532	27,60

*Дані Буринської міської ради

Таким чином, Буринська міська територіальна громада є адміністративно-територіальною одиницею, до складу якої входить 50 населених пунктів з адміністративним центром у місті Буринь.

Таблиця 1.4. Порівняльна таблиця Буринської міської територіальної громади з суміжними громадами*

Назва громади	Район	Рік заснування	Кількість населених пунктів	Населення громади	Площа громади, км ²
Білопільська міська громада	Сумський район	2020	54	22966	543,2
Бочечківська сільська громада	Конотопський район	2020	13	4411	380,1
Буринська міська громада	Конотопський район	2020	50	20172	897,6
Ворожбянська міська громада	Сумський район	2020	13	8278	147,9
Дубов'язівська селищна громада	Конотопський район	2020	33	10001	525,9
Недригайлівська селищна громада	Роменський район	2020	53	14215	583,8
Новослобідська сільська громада	Конотопський район	2020	37	5031	517,4
Путивльська міська громада	Конотопський район	2020	56	20730	588,5
Хмелівська сільська громада	Роменський район	2020	25	5850	387,5

Джерело для таблиці: сторінка на порталі Децентралізація

Таблиця 1.5. Порівняльна таблиця Буринської міської територіальної громади з іншими громадами району*

Назва громади	Район	Рік заснування	Кількість населених пунктів	Населення громади	Площа громади, км ²
Буринська міська громада	Конотопський район	2020	50	20172	897,6
Конотопська міська громада	Конотопський район	2020	4	88758	100,8
Бочечківська сільська громада	Конотопський район	2020	13	4411	380,1
Кролевецька міська громада	Конотопський район	2020	74	35733	1283,0
Попівська сільська громада	Конотопський район	2020	44	13402	893,2
Дубов'язівська селищна громада	Конотопський район	2020	33	10001	525,9
Новослобідська сільська громада	Конотопський район	2020	37	5031	517,4
Путивльська міська громада	Конотопський район	2020	56	20730	588,5

Джерело для таблиці: [сторінка на порталі Децентралізація](#)

Місцезнаходження населених пунктів по відношенню до кордону з рф:

в 10 км зоні від кордону знаходиться с. Піски;

в 15 км зоні від кордону знаходяться с. Піски, с. Новий Мир, с. Дяківка, с. Гатка;

в 20 км зоні від кордону – с. Піски, с. Новий Мир, с. Дяківка, с. Гатка, с - ще Кошарське, с - ще Сапушине, с.Шпокалка, с. Клепали, с. Копилове;

в 25 км зоні від кордону – с. Піски, с. Новий Мир, с. Дяківка, с. Гатка, с - ще Кошарське, с. Сапушине, с.Шпокалка, с. Клепали, с - ще Копилове, с. Ігорівка, с. Нова Олександрівка, с. Чумакове, с. Червона Слобода, с. Михайлівка, с. Дич;

в 30 км зоні від кордону – с. Піски, с. Новий Мир, с. Дяківка, с. Гатка, с - ще Кошарське, с - ще Сапушине, с.Шпокалка, с. Клепали, с. Копилове, с. Ігорівка, с. Нова Олександрівка, с. Чумакове, с. Червона Слобода,

с. Михайлівка, с. Дич, м. Буринь, с. Бошівка, с. Миколаївка, с. Темне, с. Вікторинівка, с. Карпенкове, с. Бондарі.

Висновки

- 1. Серед 51 громади Сумської області Буринська громада займає 6 місце за площею, 13 місце - за чисельністю населення. Є третьою за площею та четвертою за чисельністю жителів серед 8 громад Конопського району. Її площа становить 897,6 кв. км., а населення - 20172 особи (Джерело - сторінка на порталі Децентралізація).*
- 2. Автомобільне та залізничне сполучення Буринської міської територіальної громади є важливим чинником для її соціально-економічного розвитку та створює можливості для залучення суб'єктів господарювання на власну територію, а також для використання її території в організації логістичних систем.*
- 3. Близкість громади до кордону з російською федерацією стримує залучення інвесторів в громаду.*

3. Військові дії на території громади.

24 лютого 2022 року на територію Буринської громади зайшли ворожі танки, інше важке озброєння країни агресора. Протягом 38 днів Буринщина перебувала під окупацією. Центральними вулицями Бурині пройшли тисячі одиниць техніки.

Над містом постійно кружляли гелікоптери окупантів, були встановлені ворожі блокпости.

Територія Буринської міської територіальної громади зазнала непоправних втрат.

При відступі ворожі війська підірвали міст через річку Сейм, який з'єднував обласний центр із північними регіонами Сумської області.



Фото 1.1 Підірваний міст через річку Сейм

Через пересування ворожої техніки, навіть центральними вулицями міста Буринь, значно пошкоджені дороги громади.

Зазнав часткових руйнувань оздоровчий табір «Чайка», де щороку відпочивали сотні дітлахів Буринщини та області.

З квітня 2022 року місто звільнили Збройні Сили України.

Із перших днів повномасштабного вторгнення громада прихистила сотні внутрішньо переміщених осіб із Харківської, Херсонської, Запорізької областей, сусідніх громад Сумської області, де ведуться бойові дії.

Обстріли Буринської міської територіальної громади тривають і на сьогодні.

4. Природний потенціал громади

Природні умови, характеристика ґрунтів, структура земельного фонду, гідрологія, корисні копалини та кліматичні умови

Природні умови. Буринська міська територіальна громада, відповідно до схеми фізико-географічного районування України, розташована в північній лісостеповій області Полтавської рівнини.

В геоструктурному відношенні більша частина території громади лежить на бортовому схилі Дніпровсько - Донецької западини, для якої характерне ступінчате опускання кристалічного фундаменту.

Рельєф громади сформувався під впливом блокових тектонічних рухів, ерозійно-денудаційних і акумулятивних процесів. Початок формування рельєфу приходить на Полтавський час. Виключно великий вплив на формування рельєфу мав Діпровський льодовик, який покривав майже всю територію. Потоки талих вод і річкові води розчленовували поверхню прильодовикових районів. Тому плато і тераси порізані не тільки сучасними річковими долинами, а також і багаточисленими давніми долинами та балками. Загальний ухил поверхні направлений з північного сходу на південь та південний - захід.

Характеристика ґрунтів. Громада багата природними ресурсами – родючими ґрунтами, що дають стабільний розвиток та високу продуктивність сільськогосподарської галузі.

Серед ґрунтів в громаді поширені опідзолені чорноземи. Найбільші ділянки зайняті дерново - середньоопідзолистими ґрунтами, які приурочені до виходів суглинистої морени. Окремими невеликими плямами зустрічаються солонцюваті чорноземи та солончаки. Найбільші ділянки зайняті сірими опідзоленими лісовими ґрунтами. Для заплав рік найбільш характерні лучно-дернові замулені ґрунти. Великі площі зайняті дерново - болотними і торф'яними ґрунтами.

Структура земельного фонду. Загальна площа земельних ресурсів громади 89979 га, з якої 78752,05 га (87,52%) становлять землі сільськогосподарського призначення, ліси та лісовкриті площі – 3813,56 га (4,24%), землі водного фонду – 4745,69 га (5,28 %), забудована територія – 2667,70 га (2,97 %).

Таблиця 1.6. Структура земельного фонду Буринської міської територіальної громади в розрізі категорій земель*

Категорія земель	Площа (га)	Відсотків до загальної площі, %
Сільськогосподарські землі	78752,06	87,52
Рілля	60637,56	67,39
Багаторічні насадження	933,44	1,04
Сіножаті	8285,59	9,21

Пасовища	7231,72	8,04
Під господарськими будівлями і дворами	1174,67	1,30
Під господарськими шляхами і прогонами	489,07	0,54
Ліси та інші лісовкриті площі	3813,56	4,24
Лісові землі	3367,56	3,74
Чагарники	446,00	0,50
Забудовані землі	2667,70	2,96
Під житловою забудовою	543,52	0,60
Землі промисловості	264,67	0,29
Землі під відкритими розробками, кар'єрами, шахтами та відповідними спорудами	26,2	0,03
Землі комерційного та іншого використання	35,38	0,04
Землі громадського призначення	148,61	0,17
Землі змішаного використання	0,88	0,00
Землі, які використовуються для транспорту та зв'язку	864,18	0,96
Землі, які використовуються для технічної інфраструктури	17,03	0,02
Землі, які використовуються для відпочинку та інші відкриті землі	767,23	0,85
Землі водного фонду	4745,69	5,28
Відкриті заболочені землі	3010,09	3,35
Під водою	1613,8	1,79
Відкриті землі без рослинного покриву	121,8	0,14
ВСЬОГО	89979,0	100,00

*За даними міської ради

Гідрогеологічні умови. Гідрологічна мережа громади представлена великою кількістю малих річок і значною кількістю ставків на балках і річках. Ріки громади типові для рівнин, з малими ухилами та спокійними і повільними течіями. Вони протікають по широких долинах, в деяких місцях заболочені. Майже для всіх рік характерним являється наявність терас і добре виражена симетрія, крутий правий схил і пологий лівий. Місцями схили порізані ярами та балками.

Густота постійно діючої річкової мережі становить 0,2 - 0,3 км / сек. Режим річок обумовлений географічним положенням громади, кліматичними умовами басейнів рік та умовами їх харчування. Основним джерелом наповнення рік є зимові опади, які у вигляді снігу накопичуються протягом зими. Танення снігу відбувається порівняно швидко.

В таких умовах водний режим річок характеризується різко вираженим піком повені з великими витратами води. У період літньо - осінньої межені харчування річок відбувається в основному за рахунок запасів води, накопичених в басейні навесні, ґрунтових вод і частково дощів.

Взимку харчування річок відбувається за рахунок ґрунтових вод, а в період відлиг додатково за рахунок поверхневих вод від сніготанення. Водний режим річок характеризується нерівномірністю розподілу стоку в році. Основна маса води (50 – 60 % річного стоку) стікає за короткий період весняної повені.

Хімічний склад води залежить в основному від складу порід в басейні річки. Так, породи, що складають басейн р. Десна представлені в основному мергельно - крейдовими відкладами, пісками і піщано - глинистими осадами. Води річок басейну Десни мають середню мінералізацію, рівну в літній межень 300 - 500 мг /л. Загальна жорсткість води не перевищує 16°.

Корисні копалини. Геологічна будова зумовила наявність в громаді родовища цегельно - черепичної сировини.

Запаси торфу в громаді незначні. Родовища Олександрівсько - Гвинтівське, Чашівське, Тернівське не розробляються.

Усі корисні копалини громади належать до категорії нерудних: нафта, газ, бурі вугілля, торф, калійні солі.

Кліматичні умови. Буринська територіальна громада розташована в фізико - географічній зоні українського лісостепу, в I – му північно –західному кліматичному регіоні, який характеризується помірно – континентальним і недостатньо вологим кліматом.

Таблиця 1.7. Середньомісячна відносна вологість повітря*

Кліматична характеристика	I	II	III	IV	V	VI	VII	VIII	IX	X	XI	XII	Середня за рік
Середня місячна температура повітря	<u>-6,6</u>	<u>-5,8</u>	<u>-0,8</u>	<u>8,1</u>	<u>14,6</u>	<u>17,9</u>	<u>19,5</u>	<u>18,4</u>	<u>13,0</u>	<u>6,7</u>	<u>0,6</u>	<u>-4,3</u>	6,8
Середня добова амплітуда температури (за Цельсієм)	6,4	6,6	7,0	9,8	11,6	11,4	11,0	11,5	10,6	8,3	5,2	5,3	
Середня місячна відносна	<u>86</u>	<u>83</u>	<u>81</u>	<u>70</u>	<u>64</u>	<u>69</u>	<u>72</u>	<u>71</u>	<u>75</u>	<u>80</u>	<u>87</u>	<u>88</u>	

вологість повітря Середня добова амплітуда відносної вологості, %	7	11	19	31	35	34	34	36	32	24	10	4	77
Середня по місяцях кількість опадів, мм	38	32	38	41	57	65	74	54	49	47	47	43	585
наявність снігового покриву, дні	27	24	18	-	-	-	-	-	-	-	4	22	Всього

*За даними міської ради

Середньорічна температура досягає 6,8 *С.

Найхолоднішим є січень (-6,6 *С), найтеплішим – липень (19,5 *С). Початок осінніх заморозків спостерігається у другій половині вересня, кінець весняних заморозків – в кінці квітня або на початку травня.

Кількість градусо - днів опалювального сезону складає 4000.

Період з середньою добовою температурою повітря – 8 *С (-1,4 *С) триває 187 діб.

Період з середньою добовою температурою повітря – 10 *С (- 0,6 *С) триває 204 доби.

Температура найхолоднішої доби холодного періоду (0,98) - 30 *С, найжаркішої доби теплого періоду (0,95) 28*С.

Глибина промерзання ґрунту складає 1,2 м.

Кліматичні фактори також впливають на ріст і розвиток насаджень у громаді. Пізні весняні і ранні осінні заморозки, які іноді спостерігаються в ревізійний період, можуть негативно впливати на сільськогосподарські культури.

Водні ресурси. Територією громади протікають річки Сейм, Терн, Чаша, Вижлиця, Куриця, Біж, Ромен, Єзуч.

Висновки

1. Землі сільськогосподарського призначення займають 87,52% території громади, що дає громаді, в комплексі з раціональним використанням, значний сільськогосподарський потенціал. Відповідно в громаді розвинена сільськогосподарська діяльність, проводять свою діяльність більше сотні фермерських господарств та сільгоспідприємств.

2. Громада багата природними ресурсами – родючими ґрунтами, що дають стабільний розвиток та високу продуктивність сільськогосподарської галузі.

3. Наявні в громаді родовища глини та піску являються сировиною для виробництва будівельних матеріалів (цегельно - черепичних виробів).

5. Характеристика населення та трудових ресурсів

Населення Буринської міської територіальної громади

За даними реєстру територіальної громади на початок 2025 року населення громади становило 20952 особи. У м. Буринь зареєстровано 10150 осіб.

Буринська міська ТГ є громадою із часткою міського населення 48,4 % та 51,6% сільського. Частка мешканців, які проживають у багатоповерховій забудові становить 13,0 % від кількості населення територіальної громади чи 26,6 % від кількості жителів м. Буринь. Відповідно, відсоток мешканців, які проживають у садибній забудові становить 87,0 % від кількості населення територіальної громади чи 73,4 % від кількості жителів м. Буринь. Показник щільності населення складає 22,5 осіб/ км² (середній показник в області – 43,6 осіб / км²).

Найбільшими за чисельністю населення (більше 500 осіб) серед сільських населених пунктів є села Слобода, Успенка, Червона Слобода, Михайлівка, Воскресенка, Піски.

Впродовж останніх років динаміка чисельності населення мала від’ємний характер: чисельність жителів щороку зменшувалася, хоча і незначним темпом. Протягом 2021-2024 років кількість жителів громади зменшилася на 2,8%, в той же час відбувалося переселення населення сіл громади до міста (близько 1,7 тис. осіб).

Таблиця 1.8. Населення Буринської міської територіальної громади в розрізі населених пунктів, на 1 січня відповідного року, осіб*

Назва населеного пункту	Рік					Різниця у к-ті мешканців в 2025 р. до 2020 р.
	2021	2022	2023	2024	2025	
1. м. Буринь	8410	8582	8524	10281	10150	1740
2. с. Успенка	1415	1378	1350	1127	1166	-249
3. с. Верхня Сагарівка	121	115	111	92	95	-26
4. с. Воскресенка	562	547	538	542	534	-28
5. с. Вікторинівка	71	63	62	58	57	-14
6. с. Жуківка	462	447	438	386	391	-71
7. с. Тимофіївка	74	74	72	66	68	-6
8. с. Нотаріусівка	3	3	3	11	10	7
9. с. Кубракове	0	0	0	0	0	0
10. с. Олександрівка	299	291	282	253	268	-31
11. с. Степанівка	479	453	444	429	420	-59
12. с. Чалищівка	85	76	72	70	67	-18
13. с. Суховерхівка	298	292	285	236	230	-68
14. с. Дмитрівка	139	137	133	116	115	-24
15. с. Нижня Сагарівка	101	100	94	151	134	33

16. с. Атаманське	1	1	1	0	0	-10
17. с. Червона Слобода	1089	1071	1061	866	888	-201
18. с. Дич	171	172	170	144	139	-32
19. с. Чумакове	259	262	259	220	216	-43
20. с. Вознесенка	384	373	371	316	327	-57
21. с. Сорока	9	9	4	9	9	0
22. с. Коренівка	5	4	0	3	3	-2
23. с. Біжівка	325	303	302	273	274	-51
24. с. Голуби	51	50	51	48	46	-5
25. с. Болотівка	52	47	47	44	42	-10
26. с. Гвинтове	433	421	416	325	330	-103
27. с. Нечаївка	89	83	77	62	64	-83
28. с. Коновалове	24	22	22	19	17	7
29. с. Шевченкове	2	2	2	2	2	0
30. с. Слобода	2054	2029	1999	1679	1663	-391
31. с-ще. Леонтіївка	37	37	37	26	27	-10
32. с-ще. Сорочинське	8	8	8	5	5	-3
33. с. Дяківка	404	362	355	355	363	-41
34. с. Шпокалка	61	60	57	64	60	-1
35. с. Гатка	60	39	39	40	40	-20
36. с-ще. Кошарське	48	56	54	47	45	-3
37. с. Сапушино	8	7	7	9	9	1
38. с-ще. Копилове	2	2	2	2	2	0
39. с. Клепали	492	487	478	425	429	-63
40. с. Ігорівка	129	130	127	123	120	-9
41. с. Миколаївка	390	378	368	300	302	-88
42. с. Бошівка	226	214	211	158	153	-73
43. с. Михайлівка	858	818	797	592	605	-253
44. с. Темне	32	26	25	21	19	-13
45. с. Бондарі	5	4	4	6	8	3
46. с. Нова Олександрівка	76	66	63	54	50	-26
47. с. Піски	704	675	661	574	575	-129
48. с. Новий Мир	3	3	3	2	2	-1
49. с. Черепівка	502	457	454	399	387	-115
50. с. Карпенкове	29	27	27	24	26	-3
ВСЬОГО ПО ГРОМАДІ	21567	21263	20967	21054*	20952*	-615

*За даними обліку відділу «ЦНАП» Буринської міської ради

Основною причиною зменшення кількості населення у Буринській громаді є суттєве перевищення рівня смертності над рівнем народжуваності. До зменшення населення громади через природні причини в останні роки додалось негативне сальдо міграції (табл. 1.9.).

Враховуючи ситуацію в громаді, тенденція змін в чисельності населення залишиться до кінця 2027 року.

Таблиця 1.9. Динаміка природного та міграційного приросту населення по Буринській територіальній громаді (на 1 січня відповідного року)*

Показники, осіб	2021 р.	2022 р.	2023 р.	2024 р.	2025 р.
Народжені	113	93	79	76	73
Померлі	346	525	437	404	435
Природний приріст	-233	-432	-358	-328	-362
Прибули	471	657	144	548	599
Вибули	518	375	61	990	709
Сальдо міграції	-47	282	83	-442	-110
Загальне збільшення (зменшення)	-280	-57	-275	-770	-472

*За даними Буринського відділу Державної реєстрації актів цивільного стану (ДРАЦС)

* За даними відділу ЦНАПу Буринської міської ради

В структурі населення за гендерною ознакою в громаді переважають жінки – 53,2%. У віковій структурі населення віком 18-59 років становить 57,04%, 9,96% - діти (0-18 років) та 33,0% - особи у віці 60 років та більше.

Зайнятість та доходи населення

Стан зайнятості населення є одним з основних індикаторів економіки, який відображає використання в суспільстві ресурсів праці.

На початок 2025 р. статус зареєстрованого безробітного по Буринській міській територіальній громаді (за даними центру зайнятості) мали 175 осіб, що на 38 осіб менше в порівнянні з початком 2024 року та 15 осіб - в порівнянні з даними на 1 квітня 2025 року.

Послугами державної служби зайнятості в 2024 році скористалися 671 особа, проти 734 громадян у 2023 році (зменшення становить 8,6 %).

За направленням служби зайнятості у 2024 році працевлаштовано 157 осіб, рівень працевлаштування становить 24 %, що на 16 осіб, або 9,3 % менше в порівнянні з 2023 роком (173 особи). В I кварталі 2025 року працевлаштовано 40 осіб.

До суспільно - корисних робіт громади у 2024 році залучено 287 громадян. В січні-травні 2025 року 180 громадян, або 163,6 % в порівнянні з відповідним періодом 2024 року (110 осіб).

Протягом 2024 року в громаді створено 70 нових робочих місць, в т.ч. 58 - по бюджетних установах і організаціях (створені нові юридичні установи: управління житлово-комунального господарства, містобудування та архітектури міської ради; комунальне некомерційне підприємство «Благоустрій Буринщини») та 12 - по фізичних особах підприємцях у сфері роздрібною торгівлі. В січні – травні 2025 року створено 9 робочих місць (4 у юридичних та 5 у фізичних осіб).

Найбільше жителів Буринської громади зайнято в бюджетній сфері, промисловості, сільському господарстві та торгівлі.

Таблиця 1.10. Перелік найбільших працедавців в Буринській міській територіальній громаді*

Підприємство, організація , установа	Вид діяльності (основний)	Чисельність працівників у 2025 р.
УОМСКТ Буринської міської ради	84.12 Регулювання у сферах охорони здоров'я, освіти, культури та інших соціальних сферах, крім обов'язкового соціального страхування	763
КНП "Буринська лікарня"	86.10 Діяльність лікарняних закладів	254
ТОВ "Буринський молокозавод"	10.51 Перероблення молока, виробництво масла та сиру	190
АТ "Сумиобленерго"	35.13 Розподілення електроенергії	102
Буринська міська рада	84.11 Державне управління загального характеру	92
КП Буринь -теплосервіс"	36.00 Забір, очищення та постачання води	69
ТОВ "Райз Північ"	01.11 Вирощування зернових культур (крім рису), бобових культур і насіння олійних культур	65
ПП "Буринське"	01.41 Розведення великої рогатої худоби молочних порід	55
Сумська Філія ТОВ "Газорозподільчі мережі України"	35.22 Розподілення газоподібного палива через місцеві (локальні) трубопроводи	40
ПСП "Слобожанщина Агро"	01.11 Вирощування зернових культур (крім рису), бобових культур і насіння олійних культур	40
ПП Агропромислова фірма Україна"	01.11 Вирощування зернових культур (крім рису), бобових культур і насіння олійних культур	37
УЖКГ Буринської міської ради	84.11 Державне управління загального характеру	33
ФГ "Едельвейс -2007"	01.11 Вирощування зернових культур (крім рису), бобових культур і насіння олійних культур	30
СФГ "Ладуха В.Б."	01.11 Вирощування зернових культур (крім рису), бобових культур і насіння олійних культур	32

ТОВ "АТБ -маркет"	47.11 Роздрібна торгівля в неспеціалізованих магазинах переважно продуктами харчування, напоями та тютюновими виробами.	30
-------------------	---	----

* За даними Буринської міської ради

6. Наявна інфраструктура

Соціальна інфраструктура

Система освіти

Система освіти Буринської міської територіальної громади є достатньо розвиненою та розгалуженою. На початок 2025 року вона включає: 13 закладів загальної середньої освіти (9 ліцеїв, 4 гімназії), 9 закладів дошкільної освіти, як окремі юридичні особи, та 5 дошкільних структурних підрозділів у складі закладів загальної середньої освіти, 1 заклад позашкільної освіти.

Таблиця 1.11 Освітня мережа Буринської міської територіальної громади*

Показники	2023 - 2024 н.р.	2024 - 2025 н.р.
Кількість закладів дошкільної освіти, у т. ч. Дошкільних підрозділів закладів загальної середньої освіти, одиниць	14	14
Кількість дітей в закладах дошкільної освіти, та дошкільних підрозділах закладів загальної середньої освіти, осіб	389	415
Штатна чисельність в закладах дошкільної освіти, одиниць	182,67	183,67
Кількість персоналу дошкільних закладів, осіб	169	168
Кількість закладів загальної середньої освіти (одиниць):	14	13
опорні заклади	2	2
ліцеї	10	9
гімназії	4	4
Кількість учнів у закладах загальної середньої освіти (опорні заклади, ліцеї, гімназії, початкові школи), осіб	1689	1630
Штатна чисельність персоналу в закладах загальної середньої освіти, одиниць	524,05	515,6
Кількість персоналу в закладах загальної середньої освіти, осіб	467	459

* За даними управління освіти, молоді, спорту, культури та туризму міської ради

Загальна середня освіта. У громаді функціонують 13 закладів загальної середньої освіти (9 ліцеїв та 4 гімназії), в яких у 2024 - 2025 навчальному році

навчалось 1630 учнів. У складі 1 закладу загальної середньої освіти функціонує 1 філія, що надає базову загальну середню освіту для 24 здобувачів освіти.

Таблиця 1.12. Характеристика мережі закладів загальної середньої освіти Буринської міської територіальної громади, 2024 - 2025 н.р.*

№ з/п	Назва закладу	Рік заснування	Проектна потужність	Кількість учнів	Штатна чисельність одиниць	Наповненість
1	Буринський міський ліцей №1 ім. В.М. Кравченка Буринської міської ради Сумської області	1960	800	456	83,4	21
	Філія «Степанівська гімназія з дошкільним підрозділом» Буринського міського ліцею №1 ім. В. М. Кравченка Буринської міської ради Сумської області	1966	180	24	18	3
2	Буринський міський ліцей № 2 ім. Ю. М. Лавошника Буринської міської ради Сумської області	1976	780	265	56,1	20
3	Буринський міський ліцей №3 Буринської міської ради Сумської області	1985	320	209	42,5	19
4	Біжівська гімназія з дошкільним підрозділом Буринської міської ради Сумської області	1979	142	49	21,95	4
5	Воскресенський ліцей з дошкільним підрозділом Буринської міської ради Сумської області	1966	320	48	30,15	5
6	Гвинтівський ліцей з дошкільним підрозділом Буринської міської ради Сумської області	1967	250	34	23,05	5
7	Жуківська гімназія Буринської міської ради Сумської області	1982	190	28	21,85	3
8	Клепалівська гімназія з дошкільним підрозділом Буринської міської ради Сумської області	1967	280	50	27,3	6

9	Михайлівська гімназія Буринської міської ради Сумської області	1934	80	46	27,5	5
10	Слобідський ліцей Буринської міської ради Сумської області	1971	560	160	52,2	14
11	Успенський ліцей Буринської міської ради Сумської області	1974	480	98	47,3	9
12	Червонослобідський ліцей Буринської міської ради Сумської області	1972	480	137	45,5	12
13	Черепівський ліцей Буринської міської ради Сумської області	1953	200	26	18,8	4
	Всього		5062	1630	515,6	11

* За даними управління освіти, молоді, спорту, культури та туризму міської ради

Середня вартість навчання одного учня у закладах загальної середньої освіти Буринської міської ради у 2024 році складала понад 56,3 тис. гривень на одного учня та є досить сильно диференційованою, зокрема, якщо в м. Буринь вартість навчання становить 38,5 тис.гривень на рік на одного учня, то у сільських малочисельних закладах понад 81,1 тис. гривень на одного учня, що свідчить про низьку ефективність фінансування закладів та проблеми малочисельності шкіл у сільській місцевості.

Дошкільна освіта. У громаді функціонує 14 закладів дошкільної освіти комунальної форми власності проектною потужністю 590 місць, де у 2025 році навчається 415 дітей (табл. 1.13).

Таблиця 1.13. Мережа дошкільних навчальних закладів Буринської міської територіальної громади, 2025 р.*

№ з/п	Назва закладів дошкільної освіти	Рік побудови чи кап-ремонту	Проект на потужність	К-ть дітей	К-ть персоналу	Наповненість, %	Основна проблема
1	Буринський заклад дошкільної освіти (ясла-садок) №1 «Ромашка» Буринської міської ради Сумської області	1959	110	107	31	97,3	Недостатня кількість місць у найпростішому укрітті
2	Буринський заклад дошкільної освіти (ясла - садок) №2 «Джерельце»	1984	170	113	46	66,4	

	Буринської міської ради Сумської області						
3	Жуківський заклад дошкільної освіти (дитячий садок) «Світанок» Буринської міської ради Сумської області	1980	20	8	6	40	
4	Михайлівський заклад дошкільної освіти «Казка» (дитячий садок) Буринської міської ради Сумської області	1957	19	17	5	89,4	
5	Пісківський заклад дошкільної освіти (дитячий садок) «Берізка» Буринської міської ради Сумської області	1976	17	8	5	47	
6	Слобідський заклад дошкільної освіти (ясла-садок) «Струмочок» Буринської міської ради Сумської області	1986	75	32	22	42,6	
7	Суховерхівський заклад дошкільної освіти (дитячий садок) «Дзвіночок» Буринської міської ради Сумської області	1970	24	6	6	25	
8	Успенський заклад дошкільної освіти (дитячий садок) «Сонечко» Буринської міської ради Сумської області.	1976	35	35	12	100	
9	Червонослобідський заклад дошкільної освіти	1970	40	31	10	77,5	

	(дитячий садок) «Малятко» Буринської міської ради						
10	Воскресенський ліцей з дошкільним підрозділом Буринської міської ради Сумської області	1966	15	13	6	86,6	
11	Гвинтівський ліцей з дошкільним підрозділом Буринської міської ради Сумської області	1967	15	6	4	40	
12	Клепалівська гімназія з дошкільним підрозділом Буринської міської ради Сумської області		15	11	5	73,3	
13	Біжівська гімназія з дошкільним підрозділом Буринської міської ради Сумської області	1979	20	23	6	115	
14	Філія «Степанівська гімназія з дошкільним підрозділом» Буринського міського ліцею №1 ім.В.М.Кравченка Буринської міської ради Сумської області	1966	15	5	4	33,3	
			590	415	168	70,3	

* За даними управління освіти, молоді, спорту, культури та туризму міської ради

Відсоток охоплення дітей дошкільного віку Буринської міської територіальної громади дошкільною освітою в закладах дошкільної освіти комунальної власності становить 60,6%.

На території громади функціонує комунальна установа «Інклюзивно-ресурсний центр» Буринської міської ради, яка забезпечує методичну допомогу у питанні ефективної організації освітнього процесу для дітей з особливими освітніми потребами.

Позашкільна освіта. У системі позашкільної освіти громади функціонує комунальний заклад «Центр позашкільної роботи» Буринської міської ради. У 2024 - 2025 навчальному році сформовано 64 групи, позашкільною роботою охоплено 950 вихованців.

Охорона здоров'я

Первинну спеціалізовану медичну допомогу в громаді надає комунальне некомерційне підприємство «Буринська лікарня ім. проф. М.П. Новаченка».

Заклад має в своїй структурі 3 амбулаторії загальної практики сімейної медицини на 30 ліжок денного стаціонару, 1 сільська лікарська амбулаторія с. Успенка на 10 ліжок денного стаціонару, 14 фельдшерсько-акушерських та 9 фельдшерських пунктів, поліклінічне, стоматологічне, терапевтичне, хірургічне, інфекційне відділення та допоміжні підрозділи.

Таблиця 1.14. Мережа охорони здоров'я Буринської міської територіальної громади*

Назва	Кількість лікарів працівників		Кількість середнього медичного персоналу	
	посад	укомплектовано	посад	укомплектовано
І.Комунальне некомерційне підприємство «Буринська лікарня ім. проф. М. П. Новаченка», всього:	49,75	44,00	103,25	101,25
в тому числі:				
1.Стаціонарні підрозділи спеціалізованої медичної допомоги	13,0	10,75	33,0	33,0
2.Діагностичні підрозділи спеціалізованої медичної допомоги	5,25	5,0	7,25	7,25
3.Інші підрозділи спеціалізованої медичної допомоги	8,75	7,75	12,0	11,0
4.Поліклінічне відділення (спеціалізованої медичної допомоги)	11,25	9,5	14,75	14,75
5.Амбулаторія загальної практики сімейної медицини №1 м.Буринь	4,0	4,0	7,0	7,0
6.Амбулаторія загальної практики сімейної медицини №2 м.Буринь	4,0	4,0	6,5	6,5
7. Сільська лікарська амбулаторія с.Успенка	1,0	1,0	2,5	2,5
8.Амбулаторія загальної практики сімейної медицини с.Слобода	2,0	2,0	3,0	3,0

9.Сільська лікарська амбулаторія с. Чернеча Слобода	0,5	0	0,5	0,5
РАЗОМ	49,75	44,00	86,5	85,5
II. ФАП				
1. ФАП с.Воскресенка	-	-	1,0	1,0
2. ФАП с.Жуківка	-	-	1,0	1,0
3. ФАП с.Степанівка	-	-	1,0	1,0
4. ФАП с.Суховерхівка	-	-	1,0	0,5
5. ФАП с.Червона Слобода	-	-	1,5	1,5
6.ФАП с.Біжівка	-	-	1,0	0,5
7.ФАП с.Гвинтове	-	-	0,5	0,5
8. ФАП с.Дяківка	-	-	1,0	1,0
9. ФАП с.Клепали	-	-	0,5	0,5
10.ФАП с.Миколаївка	-	-	0,75	0,75
11.ФАП с.Михайлівка №1	-	-	1,5	1,5
12. ФАП с.Михайлівка №2	-	-	0,5	0,5
13. ФАП с.Піски	-	-	0,5	0,5
14.ФАП с.Черепівка	-	-	0,5	0,5
РАЗОМ по ФАП - 14	-	-	12,25	11,75
III. ФП				
1. ФП с.Верхня Сагарівка	-	-	0,5	0,5
2. ФП с.Вікторинівка	-	-	0,5	0,5
3.ФП с.Олександрівка	-	-	0,5	0,5
4.ФП с.Чумакове	-	-	0,5	0,5
5.ФП с.Дич	-	-	0,5	0,5
6.ФП с.Вознесенка	-	-	0,5	0,5
7.ФП с.Нечаївка	-	-	0,5	0,5
8. ФП с.Кошарське	-	-	0,5	0
9. ФП с.Бошівка	-	-	0,5	0,5
РАЗОМ по ФП - 9	-	-	4,5	4,0

*За даними КНП «Буринська лікарня»

У комунальному некомерційному підприємстві «Буринська лікарня ім. проф. М.П. Новаченка» розгорнуто 120 стаціонарних ліжок. Працює 280 працівників, з яких 39 - лікарів та 3- лікарі-інтерни.

Заклад обслуговує населення Буринської громади, внутрішньо переміщених осіб та населення суміжних громад.

Таблиця 1.15.Пакети медичної допомоги НСЗУ*

Види медичної допомоги	2022 рік		2023 рік		2024 рік		2025 рік	
	кількість	Надходження за рік, тис. грн.	Кількість	Надходження за рік, тис. грн.	Кількість	Надходження за рік, тис. грн.	Кількість	планові надходження за рік, тис. грн.
Первинна медична допомога	3	13752,8	3	12974,7	3	13259,3	2	14000,0

Спеціалізова на медична допомога	15	20126,0	14	39281,8	14	39192,5	15	36000,0
Всього	18	33878,8	17	52256,5	17	52451,8	17	50000,0

*За даними КНП «Буринська лікарня»

Нашою громадою проведена потужна робота по збереженню та розвитку медичної інфраструктури. Протягом 2019 - 2024 років у закладі проведено капітальні та поточні ремонти майже у всіх структурних підрозділах. Значною мірою проведено оновлення медичного обладнання, медичних меблів та іншого необхідного приладдя.

В КНП «Буринська лікарня» значну увагу приділяють розвитку сучасних методів лікування та діагностики. Наприклад, лапараскопія, ендопротезування, ендоскопія. В закладі проводять декілька видів оперативних втручань за допомогою лапароскопа.

Відновив роботу ендоскопічний кабінет.

З метою надання допоміжного фізіотерапевтичного лікування хворих з терапевтичною, неврологічною, ортопедичною та хірургічною патологіями та для реабілітаційного лікування, відновили роботу два кабінети з фізичної терапії, які забезпечили сучасним обладнанням.

За 2024 рік лікарями прийнято 112862 особи (за 2023 рік - 111554), в стаціонарних відділеннях проліковано 4069 осіб (за 2023 р - 3455 хворих). Кількість амбулаторних операцій за 2024 рік дорівнює 408 (2023 р. - 472). У хірургічному відділенні за 2024 рік проведено 1063 хірургічних втручань (2023 р. - 1003). При розгорнутих 120 ліжках в стаціонарних відділеннях постійно перебуває 120 та більше пацієнтів.

Адміністративні послуги

З метою створення зручних і сприятливих умов для отримання адміністративних послуг фізичними та юридичними особами створено центр надання адміністративних послуг (ЦНАП).

Жителям громади затверджено надання 232 адміністративних послуг. 3 липня 2024 року Буринським ЦНАП розпочато надання послуг з оформлення паспорта громадянина України та паспорта громадянина України для виїзду за кордон.

За 2024 рік працівниками відділу ЦНАП надано 12076 послуг. В бюджет громади за надання адміністративних послуг надійшло коштів в сумі 442,3 тис. гривень.

Соціальний захист населення

Надання послуг соціального захисту населення у Буринській міській територіальній громаді здійснює відділ соціального захисту Буринської міської

ради, служба у справах дітей Буринської міської ради, територіальний центр соціального обслуговування (надання соціальних послуг).

Таблиця 1.16 Установи, заклади, структурні підрозділи соціальної сфери, утримання яких фінансується за рахунок бюджету громади*

Показник	2023 р.	2024 р.	I квартал 2025 р.
Кількість установ, закладів, структурних підрозділів, одиниць	4	4	4
Кількість працівників всього, осіб	68	66	69
з них:			
відділ соціального захисту	4	4	4
служба у справах дітей	2	2	2
територіальний центр соціального обслуговування (надання соціальних послуг)	45	43	46
комунальний заклад «Центр комплексної реабілітації»	6	6	6
Кількість користувачів послуг/отримувачів адміністративних послуг	1055	1157	739
з них:			
відділ соціального захисту	64	84	79
служба у справах дітей	35	171	35
територіальний центр соціального обслуговування (надання соціальних послуг)	921	863	600
комунальний заклад «Центр комплексної реабілітації»	35	39	25
Кількість відвідувань громадян за місцем проживання	308	325	102
з них:			
відділ соціального захисту	125	164	65
служба у справах дітей	54	53	11
територіальний центр соціального обслуговування (надання соціальних послуг)	129	108	26
комунальний заклад «Центр комплексної реабілітації»	-	-	-

*За даними відділу, закладу, центру та служби Буринської міської ради

Таблиця 1.17 Кількість осіб пільгових категорій у громаді на початку відповідного року*

Інформація про пільговиків	2022 р.	2023 р.	2024 р.	2025
Інваліди	1369	1311	1424	1597
У т.ч. діти-інваліди	73	65	68	69
Діти-сироти та позбавлені батьківського піклування	39	27	27	33
Учасники ВВВ та прирівняні до них особи	230	122	86	76
Учасники АТО та УБД (з 24.02.22)	253	258	258	451
Внутрішньо переміщені особи	-	1386	1367	1576

*За даними центру надання адміністративних послуг Буринської міської ради.

На первинному обліку в службі у справах дітей Буринської міської ради перебуває 30 дітей-сиріт та дітей позбавлених батьківського піклування.

На території Буринської міської територіальної громади функціонує 2 будинки сімейного типу, в яких виховується 10 дітей та 2 прийомні сім'ї, які виховують 4 дітей.

Особлива увага в громаді приділяється підтримці військових та членів сімей загиблих Захисників України. Виплачується допомога на лікування особам, які отримали тяжке поранення (контузю) внаслідок участі у бойових діях.

Проводиться виплата грошової допомоги на поховання військовослужбовців, на облаштування надмогильного пам'ятника загиблим (померлим) військовослужбовцям, щомісячної грошової допомоги сім'ям загиблих (померлих) або зниклих безвісти військовослужбовців, щомісячної стипендії дітям загиблих (померлих) або зниклих безвісти військовослужбовців.

Ветеранська політика

Адаптація ветеранів війни є складною та багатоаспектною проблемою, тому потребує комплексного підходу, а також співпраці між органами державної влади, місцевого самоврядування, громадськістю та власне ветеранами.

Буринська громада послідовно розбудовує систему підтримки ветеранів, учасників бойових дій, членів їх родин, осіб з інвалідністю внаслідок війни, а також демобілізованих громадян.

Згідно з Положенням про Міністерство у справах ветеранів України, затвердженим постановою Кабінету Міністрів України від 27 грудня 2018 року № 1175, з метою реалізації політики у сфері підтримки ветеранів, у громаді забезпечено функціонування інституту фахівця із супроводу ветеранів війни та демобілізованих осіб у системі переходу від військової служби до цивільного життя.

Одним із прикладів практичного втілення ветеранської політики на місцевому рівні є введення двох таких посад при територіальному центрі соціального обслуговування (надання соціальних послуг) та одної посади - при КНП «Буринська лікарня».

Фахівцями проводиться щоденний прийом громадян, під час якого надаються роз'яснення, поширюється інформація щодо їх прав на соціальні гарантії.

Проводиться співпраця з центрами зайнятості, поширюється інформація щодо можливості отримати мікрогранти на відкриття або розвиток власного бізнесу, ваучеру на навчання, а також програм, які реалізує Український ветеранський фонд.

Протягом I півріччя 2025 року до фахівців звернулося 86 осіб, зокрема:

11 – учасників бойових дій;

5 – осіб з інвалідністю внаслідок війни;

2 – членів сімей загиблих (померлих) ветеранів війни;

12 – членів сімей загиблих (померлих) Захисників і Захисниць України;

24 – членів сімей осіб, які зникли безвісти за особливих обставин під час військової служби;

17 – членів сімей ветеранів війни, осіб з особливими заслугами перед Батьківщиною, постраждалих учасників Революції Гідності;

5 – інших демобілізованих осіб.

З аналізу звернень чітко видно ключові запити ветеранської спільноти:

консультації щодо правової, соціальної, психологічної допомоги;

доступ до електронних та публічних соціальних, медичних і освітніх послуг;

допомога в оформленні документів щодо житла та земельних ділянок;

сприяння у працевлаштуванні та отриманні грантової підтримки;

участь у спортивній реабілітації та фізкультурних заходах;

супровід у взаємодії з органами влади та установами;

профілактична, просвітницька та психологічна підтримка;

індивідуальні потреби, зокрема:

облаштування ванної кімнати під інклюзивну;

оформлення заявки до «Відновлення» за пошкоджене майно.

Культура

Не зважаючи на складні економічні умови попередніх періодів, Буринській міській територіальній громаді вдалося зберегти мережу установ культури, мистецьких навчальних закладів, кадровий потенціал галузі, забезпечувати підтримку професійного і аматорського мистецтва, художньої творчості. У громаді діють 39 закладів культури: 16 будинків культури, 5 клубів, 1 публічна

бібліотека та 15 бібліотек - філій, комунальний заклад «Буринський краєзнавчий музей імені Павла Попова», комунальний заклад «Буринська школа мистецтв».

Таблиця 1.18. Мережа закладів культури Буринської міської територіальної громади на 1 січня відповідного року, одиниць*

Назва	2022 р	2023 р.	2024 р.	2025 р.
Комунальний заклад Буринської міської ради «Буринський краєзнавчий музей імені Павла Попова»	1	1	1	1
Комунальний заклад «Буринська школа мистецтв».				1
Будинки культури	16	16	16	16
Клуби	8	8	7	7
Буринська ПБ (публічна бібліотека)	1	1	1	1
Сільські бібліотеки - філії	15	15	15	15

* За даними управління освіти, молоді, спорту, культури та туризму міської ради

Культура громади – це не лише про комфортну енергію різноманітностей, як потенціалу для розвитку, це ще й використання наявних просторів для взаємодії та різновекторної комунікації.

Завдяки налагодженій співпраці з Міністерством закордонних справ Німеччини та Центром допомоги мистецтву України (Ukraine Art Aid Centre) Буринський краєзнавчий музей на постійній основі поповнюється необхідним обладнанням для повноцінної роботи. А взаємозв'язки Буринського будинку культури з громадською організацією «Молодіжне об'єднання «Ми Є» та благодійним фондом «Українська освітня фундація» посприяли створенню освітнього простору для дітей та молоді.

Протягом 2024 року в громаді проведено 1137, у I кварталі 2025 року - 424 культурно-мистецьких заходів.

Фізична культура та спорт

Практичну роботу зі здійснення фізкультурно - масової та спортивної роботи у громаді проводить сектор молоді, спорту управління освіти, молоді, спорту, культури та туризму Буринської міської ради спільно із громадськими організаціями громади. Навчально-тренувальну роботу з вихованцями проводять керівники гуртків

У Буринській територіальній громаді розташовано 73 спортивні об'єкти.

Таблиця 1.19 Мережа спортивних об'єктів Буринської територіальної громади на початок 2025 року*

Назва об'єкта	Місце знаходження, кількість	Діє(+)/чи ні (-)
Стадіон «Урожай»	м. Буринь, вул. Центральна, 1 од.	(+)
ФУТБОЛЬНІ ПОЛЯ	10, од.	
Футбольне поле	с. Воскресенка, 1 од.	(+)
Футбольне поле	с. Жуківка (гімназія), 1 од.	(+)
Футбольне поле	с. Успенка (ліцей), 1 од.	(+)
Футбольне поле	м. Буринь (міський ліцей №2 ім. Ю.М.Лавошника), 1 од.	(+)
Футбольне поле	с. Суховерхівка, 1 од.	(-)
Футбольне поле	с. Слобода, 1 од.	(+)
Футбольне поле	с. Дяківка, 1 од.	(+)
Футбольне поле	с. Миколаївка, 1 од.	(-)
Футбольне поле	с. Михайлівка (гімназія), 1 од.	(+)
Футбольне поле	с. Черепівка, 1 од.	(-)
СПОРТИВНІ ЗАЛИ	14 од.	
Спортивні зали	м. Буринь – 4 од. (міський ліцей №1 ім. В. М. Кравченка - 2 од, міський ліцей № 2 ім. Ю. М. Лавошника - 1 од, міський ліцей № 3 - 1 од.)	(+)
Спортивні зали	с. Успенка (ліцей), 1 од.	(+)
Спортивні зали	с. Суховерхівка, 1 од.	(-)
Спортивні зали	с. Червона Слобода (ліцей), 1 од.	(+)
Спортивні зали	с. Воскресенка (ліцей), 1 од.	(+)
Спортивні зали	с. Жуківка (гімназія), 1 од.	(+)
Спортивні зали	с. Біжівка (гімназія), 1 од.	(+)
Спортивні зали	с. Гвинтове (гімназія), 1 од.	(+)
Спортивні зали	с. Слобода (ліцей), 1 од.	(+)
Спортивні зали	с. Дяківка, 1 од.	(-)
Спортивні зали	с. Піски, 1 од.	(-)
МАЙДАНЧИКИ	44 од.	
Майданчики	м. Буринь – 6 од. (міський ліцей №1 ім. В. М. Кравченка - 2 од, міський ліцей № 2 ім. Ю. М. Лавошника – 1 од, міський ліцей № 3 - 3 од.)	(+)
Майданчики	с. Степанівка (гімназія), 2 од.	(+)
Майданчики	с. Успенка (ліцей), 3 од.	(+)
Майданчики	с. Олександрівка, 1 од.	(+)
Майданчики	с. Жуківка (гімназія), 2 од.	(+)
Майданчики	с. Суховерхівка, 2 од.	(+)
Майданчики	с. Дяківка, 1 од.	(+)
Майданчики	с. Михайлівка (гімназія), 1 од.	(+)
Майданчики	с. Миколаївка, 2 од.	(+)
Майданчики	с. Воскресенка (ліцей), 2 од.	(+)

Майданчики	с. Вознесенка, 1 од.	(+)
Майданчики	с. Червона Слобода (ліцей), 5 од	(+)
Майданчики	с. Біжівка (гімназія), 2 од,	(+)
Майданчики	с. Гвинтове (ліцей), 2 од.	(+)
Майданчики	с. Слобода (ліцей), 7 од.	(+)
Майданчики	с. Клепали (гімназія), 1 од.	(+)
Майданчики	с. Піски, 2 од.	(+)
Майданчики	с. Черепівка (ліцей), 2 од.	(+)
Інші	м. Буринь 4 од. (вул. Незалежності, 11 - 1 од.; міський парк – 3 од.,)	(+)

* За даними управління освіти, молоді, спорту, культури та туризму міської ради

Житлово-комунальна, транспортна інфраструктура

Житловий фонд. Послуги з управління багатоквартирними будинками надає комунальне підприємство «Буринь - теплосервіс», на балансі якого знаходиться 50 багатоповерхових житлових будинків.

У місті Буринь утворено 6 об'єднань співвласників багатоквартирних будинків.

Комунальна інфраструктура та інженерні мережі. На території Буринської міської територіальної громади функціонує комунальне підприємство «Буринь - теплосервіс», основними завданнями якого є надання послуг з водопостачання, водовідведення та виконання заходів по управлінню відходами та комунальне некомерційне підприємство «Благоустрій Буринщини» Буринської міської ради, основним завданням якого є забезпечення життєдіяльності громади: здійснення некомерційної господарської діяльності для утримання об'єктів благоустрою комунальної власності міста Буринь та населених пунктів громади, здійснення комплексного благоустрою на забезпечення виконання програм та заходів з благоустрою Буринської територіальної громади.

Централізованим водопостачанням забезпечено 2534 домогосподарства у м. Буринь та 106 підприємств, установ, організацій, підприємців. Водопостачанням сільської місцевості забезпечено 971 домогосподарство та 5 установ. Водопостачання здійснюється з підземного горизонту за допомогою 20 свердловин та 18 водонапірних башт.

На сьогоднішній день експлуатується та обслуговується 20 артезіанських свердловин, які знаходяться: в м. Буринь - 2, с. Біжівка – 1, с. Гвинтове – 1, с. Червона Слобода - 5, с. Чумакове – 2, с. Дич – 1, с. Дяківка – 1, с. Клепали – 2, с. Ігорівка – 1, с. Олександрівка – 4 свердловини. Послуги централізованого водовідведення надаються 1028 домогосподарствам м. Буринь та 28 підприємствам, установам, організаціям, підприємцям.

Комунальне підприємство «Буринь - теплосервіс» забезпечує мешканців гуртожитку по вул. Центральна послугами централізованого теплопостачання. Станом на 01.06.2025 підприємство має на балансі 1 топочну.

Побутові відходи. КП «Буринь - теплосервіс» є спеціалізованим підприємством, яке займається вивезенням та зберіганням відходів в Буринській територіальній громаді.

Вивезення відходів проводиться за контейнерною та безконтейнерною системою, для чого споживачі, які проживають у багатоквартирних будинках мають облаштовані контейнерні майданчики з контейнерами об'ємом 1,1 куб м в кількості 130 штук. Загальна кількість споживачів – фізичних осіб наведено у таблці 1.20.

Таблиця 1.20. Кількість угод щодо збору і транспортування відходів у Буринській міській територіальній громаді*

Населений пункт	Загальна кількість індивідуальних будинків і квартир	Кількість підписаних угод
м.Буринь: Багатоповерхові будинки	56	1065
Приватний сектор		1580
Сільські населені пункти: Багатоповерхові будинки	–	–
Приватний сектор		438
Разом:	56	3083

* За даними КП «Буринь-теплосервіс»

На території громади функціонує сміттєзвалище для зберігання відходів, загальна площа - 4,0 га.

Транспортна інфраструктура та зв'язок.

Транспортна мережа Буринської міської територіальної громади досить розвинена.

Через Буринську громаду проходить залізниця – електрифікована лінія Конотоп - Ворожба, яка відноситься до дільниці Конотопської дирекції Південно - західної залізниці. В м. Буринь розташована залізнична станція «Путівль» – проміжна залізнична станція 4 класу, де зупиняються пасажирські та приміські поїзди. У с. Гатка знаходиться станція «Кошари» – проміжна залізнична станція 5 класу, де зупиняються тільки приміські поїзди; поблизу с. Слобода знаходиться станція «Путійська» – проміжна залізнична станція 5 класу.

На території громади мережа автомобільних шляхів представлена: регіональними автомобільними дорогами загального користування державного значення:

Р - 44 Суми – Путивль - Глухів – проходить через північно-східну частину громади, зокрема через села Чумакове, Ігорівка, Клепали та Піски;

Р - 61 Суми – Конотоп - Батурин – проходить через південну частину громади, зокрема поблизу сіл Біжівка, Тимофіївка, Атаманське та Голуби;

Т – 19 - 10 Конотоп – Буринь – Чумакове пролягає територією Конотопського району через Конотопську, Дубов'язівську та Буринську територіальні громади;

Т – 19 - 14 Хмелів – Чернеча Слобода – Буринь пролягає територією Роменського та Конотопського районів через Хмелівську, Дубов'язівську та Буринську територіальні громади;

Т – 19 - 19 Буринь – Воскресенка - Суховерхівка – Терни проходить через села Воскресенка, Жуківка, Дмитрівка, Суховерхівка та виходить на автодорогу Р - 61 поблизу селища Терни Недригайлівської СТГ.

Автомобільні дороги загального користування місцевого значення в кількості 27 од. (Таблиця 1.21.).

Таблиця 1.21. Характеристика автомобільних доріг на території Буринської міської територіальної громади*

Регіональні автомобільні дороги загального користування державного значення			
Балансоутримувач – Служба відновлення та розвитку інфраструктури в Сумській області			
Індекс та номер шляху	Назва дороги	Протяжність у межах ТГ, км	Поточний стан дорожнього покриття
Р - 44	Суми – Путивль - Глухів	Загальна протяжність – 131 км, в межах громади – близько 23 км.	Від Дяківського старостинського округу – стан добрий, ремонт проведений у 2021 році. Від с.Чумакове до автомобільного мосту через р.Сейм – незадовільний, пошкоджене внаслідок збройної агресії рф у 2022 році. Міст через р. Сейм – зруйнований воєнними діями рф. Поточний стан – на етапі реконструкції.
Р - 61	Батурин –Конотоп - Суми	Загальна протяжність – 146,2 км, в межах громади – близько 22 км.	В межах Буринської територіальної громади - добрий. Ремонт 2021 року.

Територіальні автомобільні дороги загального користування державного значення			
Балансоутримувач – Служба відновлення та розвитку інфраструктури в Сумській області			
Індекс та номер шляху	Назва дороги	Протяжність у межах ТГ, км	Поточний стан дорожнього покриття
T – 19 - 10	Конотоп – Буринь - Чумакове	Протяжність в межах громади – близько 26 км.	Поточний ремонт на окремих ділянках виконаний в 2020 - 2021 роках. На ділянках від м. Буринь до с. Слобода – стан незадовільний.
T – 19 - 14	Хмелів – Чернеча Слобода - Буринь	Протяжність в межах громади – близько 22 км.	Стан незадовільний.
T – 19 - 19	Буринь – Воскресенка - Суховерхівка - Терни	Протяжність в межах громади – близько 21 км.	Стан незадовільний (аварійний).

Автомобільні дороги загального користування місцевого значення			
Балансоутримувач – Державна установа «Інфраструктура Сумщини»			
Індекс та номер шляху	Назва дороги	Протяжність всього в межах Конотопського району/ у межах Буринської ТГ, км	Поточний стан дорожнього покриття та споруд
Обласні автомобільні дороги			
O190201	/T -19 - 10/ - Буринь- Михайлівка - Миколаївка	16,1/16,1	Дорожнє покриття: 60 % від загальної протяжності - задовільний; 40% - незадовільний; Мостові переходи: 1 од. – аварійний; 1 од. – незадовільний.
O190203	/T – 19 - 19/ - Воскресенка – Черепівка - Терни - /T19 - 04/	13,4/13,0	Незадовільний.
O190204	/P - 44/ - Дяківка- Сапушине - Кальченки – Горобівка - /P - 44/	11,0/11,0	20% - відремонтоване, решта - незадовільний
O190205	Буринь - Зарічне	10,2/10,2	Задовільний
O190206	Гвинтове – Слобода – Вознесенка - /T – 19 - 14/	29,2/29,2	Частково відремонтовані ділянки в с. Слобода, решта - незадовільний

O190208	/Т – 19 - 10/ -Буринь - Гвинтове	15,4/15,4	На території м.Буринь – умовно задовільний. Від Бурині до с. Гвинтове - незадовільний. Капітальний ремонт мостового переходу в м.Буринь по вул. Г. Головенського призупинений.
O190209	/Т – 19 - 19/ - Жуківка – Тимофіївка – /Р - 61/	6,6/6,6	Незадовільний
O190210	/Р - 61/ - Біжівка - Маршали - /О 191304/	4,8/4,8	Незадовільний
Районні автомобільні дороги			
C190202	/Р - 44/ - Піски – Новий Мир	4,7/4,7	Незадовільний
C190203	Михайлівка – Темне	2,0/2,0	Незадовільний
C190204	Михайлівка – Нова Олександрівка	2,9/2,9	Незадовільний
C190205	Шпокалка – Гатка	4,3/4,3	Незадовільний
C190206	Сапушине – Копилове	2,9/2,9	Незадовільний
C190207	Миколаївка – Бошівка	7,7/7,7	Незадовільний
C190209	Жуківка – Нотаріусівка	4,6/4,6	Незадовільний
C190210	Черепівка – Карпенкове	5,1/5,1	Незадовільний
C190213	/Т – 19 - 19/ - Суховерхівка – Нижня Сагарівка	2,5/2,5	Незадовільний
	Під'їзди від /Р - 61/		Незадовільний
C190216	до с. Болотівка	3,3/3,3	Незадовільний
C190217	до с. Атаманське	0,5/0,5	Незадовільний
C190218	до с. Голуби	1,6/1,6	Незадовільний
C190219	Під'їзди від /Т – 19 - 10/ до с. Чалищівка	1,8/1,8	Незадовільний
	Під'їзди від /О 190207/		
C190221	до с. Шевченкове	2,8/2,8	Незадовільний
C190222	до с. Нечаївка	2,6/2,6	Незадовільний
	Під'їзди від /Т – 19 - 19/		Незадовільний
C190223	до с. Вікторинівка	1,2/1,2	Незадовільний
C190224	до с. Кубракове	1,0/1,0	Незадовільний
C190226	Під'їзд від /О 190201/до с. Бондарі	3,0/3,0	Незадовільний

C190227	/Т – 19 - 14/ - Успенка - Верхня Сагарівка	7,2/7,2	Незадовільний
---------	---	---------	---------------

*За даними управління житлово – комунального господарства, містобудування та архітектури Буринської міської ради.

Поштовий зв'язок. Послуги поштового зв'язку на території Буринської міської територіальної громади надають 4 відділення поштового зв'язку АТ «Укрпошта», які розташовані у адміністративному центрі громади м. Буринь та 3 - в селах Слобода, Успенка, Червона Слобода. Обслуговування населення інших населених пунктів здійснюється пересувними відділеннями.

Функціонує доставка пошти у 7 відділень та 3 поштомати «Нова Пошта», із них: 3 відділення та 2 поштомати в м.Буринь, 4 відділення та 1 поштома-т в селах Слобода, Успенка, Степанівка, Біжівка.

Також на території громади діє оператор доставки вантажу Meest Пошта (пункти видачі знаходиться в магазині «Мобілка»).

Інфраструктура торгівлі та сфери послуг. Сферу торгівлі в Буринській громаді представляють підприємство Сумської облспоживспілки «Буринський ринок», Буринська райспоживспілка та фізичні особи-підприємці. Станом на 1 січня 2025 року на споживчому ринку громади працює 143 магазини з продажу продовольчих, непродовольчих та змішаних товарів, 8 кіосків, 5 закладів ресторанного господарства та 38 закладів побутового обслуговування населення, у т.ч. 16 перукарень та салонів краси, 3 - виготовлення та ремонт швейних виробів, 3 - ритуальні послуги, 7 - технічне обслуговування та ремонт транспортних засобів.

В структурі підприємств торгівлі 63 магазини (44,4%) - непродовольчі магазини, 55 магазинів (38,5 %) - це продовольчі магазини та 25 магазинів (17,1 %) - торгівля змішаними товарами.

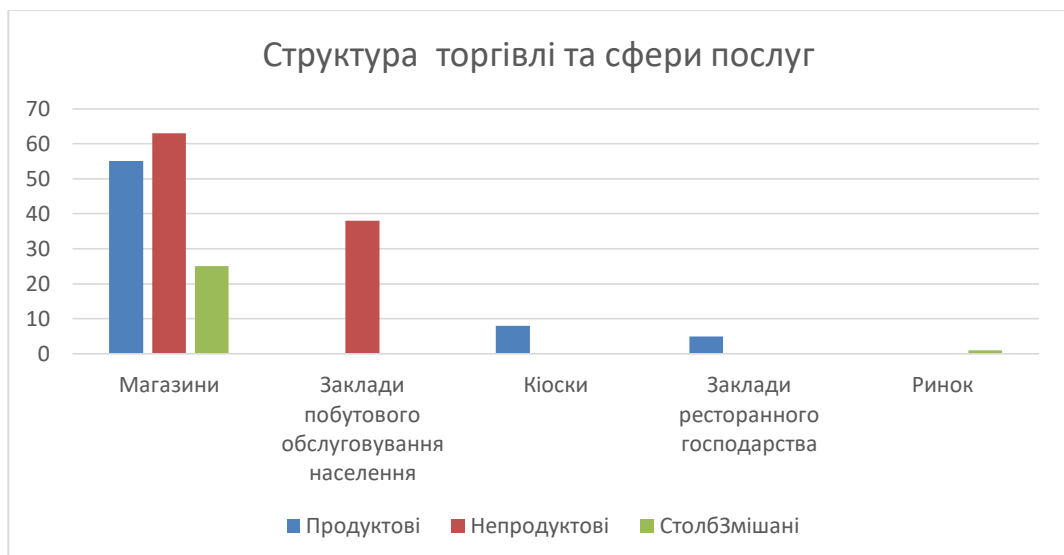


Рис.1.2 Структура торгівлі та сфери послуг

На кінець 2024 року на території громади зареєстровано 1002 суб'єкта господарювання, із них юридичні особи 355 одиниць (фермерські господарства, сільськогосподарські підприємства – 116, підприємства, установи та організації (крім сільськогосподарських) – 239) та фізичні особи-підприємці 667 суб'єктів.

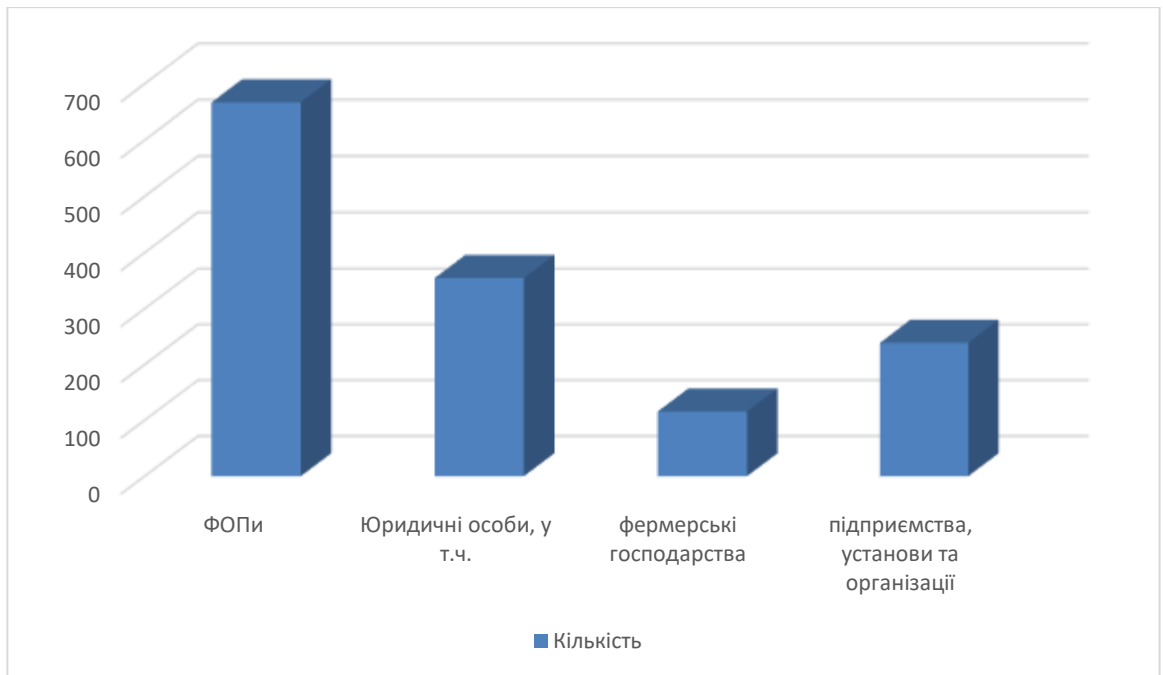


Рис. 1.3. Структура зареєстрованих на території громади суб'єктів господарювання

Роздрібна торгівля займає значну частку (56,7%) серед усіх суб'єктів підприємництва. Перелік всіх суб'єктів господарювання за сферами діяльності на території Буринської територіальної громади подано у табл. 1.22.

Таблиця 1.22. Перелік суб'єктів господарювання за сферами діяльності*

Назва суб'єкта господарювання за сферою діяльності	Кількість суб'єктів, од.	%
Роздрібна торгівля	771	56,7
Транспорт і логістика	142	10,4
Сільське господарство	101	7,4
Інші послуги	83	6,1
Оптова торгівля	38	2,8
Інформаційні технології	32	2,4
Харчова промисловість	22	1,6
Забудовники	22	1,6
Громадське харчування	21	1,5
Реклама і маркетинг	19	1,4
Юридичні компанії	14	1,0

Переробна промисловість	11	0,8
Операції з нерухомістю	10	0,7
Деревообробан промисловість	10	0,7
Медичні заклади	5	0,4
Оренда і лізинг	5	0,4
Розважальні організації	5	0,4
Рибне господарство	5	0,4
Фармацевтична промисловість	4	0,3
Фінансові послуги	4	0,3
Наукові дослідження	3	0,3
Телекомунікації	3	0,3
Меблева промисловість	3	0,3
Легка промисловість	3	0,3
Охоронна та розслідувальна діяльність	3	0,3
Мистецькі організації	3	0,3
Нерудна промисловість	3	0,3
Спортивні організації	2	0,1
Металургія	2	0,1
Інші	10	0,7

*За даними сайту <https://youcontrol.market/hromada>

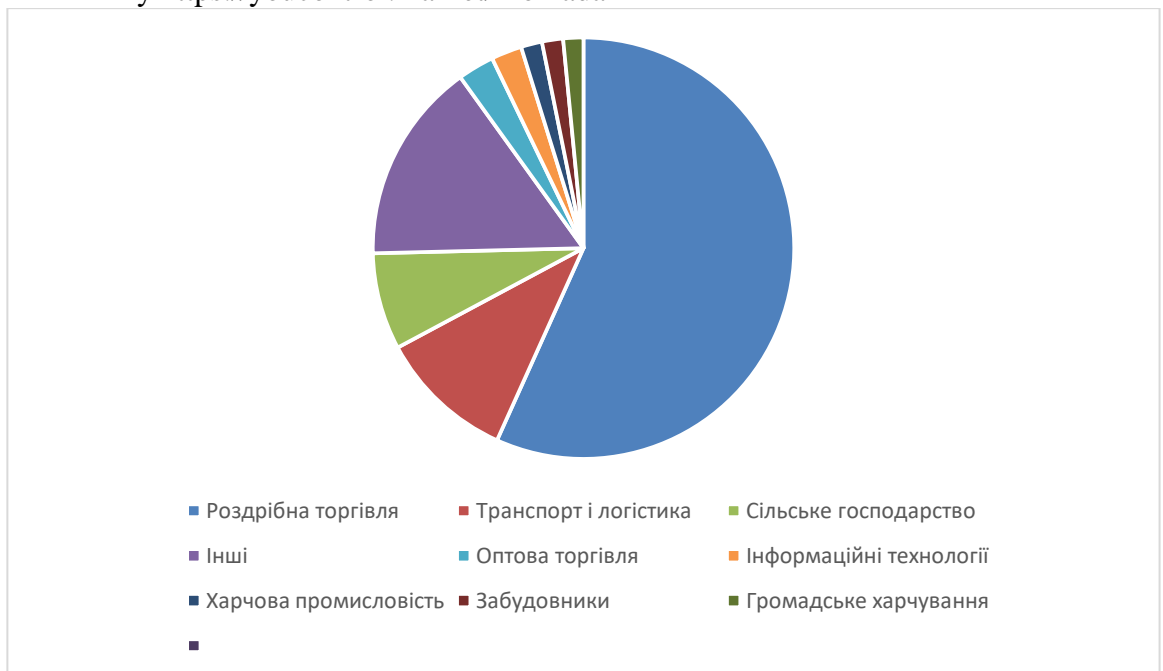


Рис. 1.4. Структура суб'єктів господарювання за сферами діяльності

Туристична інфраструктура

Буринщина – це мальовничий куточок щедрої землі Сумщини, різнобарвне намисто якого об'єднує культурно розвинуті села з центром у місті Буринь.

У Буринській міській територіальній громаді є унікальні можливості для розвитку туристичної інфраструктури, що пов'язано з наявністю багатьох пам'яток, зокрема, архітектури, історії, археології, монументального мистецтва,

вигідним економіко - географічним розташуванням, унікальними ландшафтами, тощо.

«Туристичними магнітами» й «місцями сили» у громаді можна вважати: Павлівський парк – мальовничу окрасу Буринщини; віковий дуб — ботанічну пам'ятку природи місцевого значення; Гайдукову криницю — гідрологічну пам'ятку природи місцевого значення.

А ще візитівками громади є храм Святих мучениць Віри, Надії, Любові та матері їх Софії та Буринський краєзнавчий музей імені Павла Попова.

Висновки

1. Громада має розвинену освітню мережу - 13 закладів загальної середньої освіти (9 ліцеїв, 4 гімназії); 9 закладів дошкільної освіти, як окремі юридичні особи, та 5 дошкільних структурних підрозділів у складі закладів загальної середньої освіти; 1 заклад позашкільної освіти. Функціонує комунальна установа «Інклюзивно-ресурсний центр» Буринської міської ради, яка забезпечує методичну допомогу у питанні ефективної організації освітнього процесу для дітей з особливими освітніми потребами

2. Мережа закладів охорони здоров'я представлена КНП «Буринська лікарня ім. проф. М.П. Новаченка». Для забезпечення доступності сільським жителям громади до медичних послуг зберігається розгалужена структура фельдшерсько - акушерських (14), фельдшерських пунктів (9), сільських амбулаторій (3).

3. В центрі надання адміністративних послуг Буринської міської ради затверджено надання 232 адміністративних послуг жителям громади, внутрішньо - переміщенням особам, а також мешканцям інших громад.

4. Практичним втіленням ветеранської політики на місцевому рівні є введення двох посад із супроводу ветеранів війни та демобілізованих осіб у системі переходу від військової служби до цивільного життя при територіальному центрі соціального обслуговування (надання соціальних послуг) та одної посади при КНП «Буринська лікарня ім. М.П.Новаченка».

5. Робота закладів культури спрямована на підвищення культурного рівня громади, розвиток і збереження національної культури, популяризацію провідних жанрів мистецтва. Мережа закладів культури становить 16 будинків культури та 5 клубів, 1 бібліотеку та 15 бібліотек – філій, краєзнавчий музей та мистецька школа. Мережа закладів культури і бібліотек у громаді характеризується значною розгалуженістю у сільській місцевості.

6. Фізкультурно - масову та спортивну роботу проводить сектор молоді, спорту управління освіти, молоді, спорту, культури та туризму Буринської міської ради, що дає можливість проведення заходів як місцевого, так і районного рівня.

7. На території Буринської територіальної громади функціонує комунальне підприємство «Буринь - теплосервіс», основними завданнями якого

є надання послуг з водопостачання, водовідведення, виконання заходів по управлінню відходами та комунальне некомерційне підприємство «Благоустрій Буринщини» Буринської міської ради, основним завданням якого є забезпечення життєдіяльності громади: здійснення некомерційної господарської діяльності для утримання об'єктів благоустрою комунальної власності міста Буринь та населених пунктів громади, здійснення комплексного благоустрою та забезпечення виконання програм та заходів з благоустрою громади.

8. Транспортна мережа Буринської громади досить розвинена. Через громаду проходить залізниця – електрифікована лінія Коноп - Ворожба. В м. Буринь розташована залізнична станція «Путівль», де зупиняються пасажирські та приміські поїзди. У с. Гатка знаходиться станція «Кошари», де зупиняються тільки приміські поїзди; поблизу с. Слобода знаходиться станція «Путійська» – . де зупиняються тільки приміські поїзди.

7. Містобудівна документація.

У Буринській міській територіальній громаді розроблена картографічна основа в цифровій формі в державній геодезичній системі координат УСК – 2000 у масштабі М 1:10 000 на всю територію громади.

Чинна оновлена містобудівна документація на адміністративний центр громади м. Буринь: Генеральний план м. Буринь Сумської області, План зонування території м. Буринь (рік затвердження - 2021).

Із сільських населених пунктів внесені та затверджені зміни в Генеральний план с. Червона Слобода, План зонування території с. Червона Слобода (рік затвердження - 2018).

Розроблені та затверджені Детальні плани території:

для будівництва багатопаливної АЗС по вул. Захисників України в м.Буринь (2019 рік);

для реконструкції мостового переходу через р. Сейм, що був зруйнований внаслідок збройної агресії рф (2023 рік);

для модернізації підприємства Буринський елеватор м. Буринь (2020 рік).

Відсоток охопленості оновленої містобудівної документації з розробленим зонуванням по Буринській громаді становить 2,4% від загальної площі громади.

Інформація щодо наявності містобудівної документації та стану її оновлення в Буринській територіальній громаді відображена в табл 1.23.

Таблиця 1.23. Інформація щодо наявності містобудівної документації та стану оновлення*

№ з/п	Назва населеного пункту/ громади	Назва документації	Проектна організація, яка розробляла містобудівну документацію	Рік розроблення, рішення про затвердження	Стан оновлення
-------	----------------------------------	--------------------	--	---	----------------

				генерального плану	
1	Буринська територіальна громада	Комплексний план просторового розвитку Буринської територіальної громади	-	-	Потребує розроблення.
2	м. Буринь	«Проект внесення змін в генеральний план м. Буринь Сумської області з проектом плану зонування території м. Буринь»	ТОВ «Архітектурно - інжинірингове бюро «Квартал» (Резніков С.В.)	Рішення сесії восьмого скликання від 11.03.2021 Буринської міської ради «Про затвердження містобудівної документації та змін до Генерального плану м. Буринь Сумської області»	Чинна
3	село Червона Слобода	«Проект змін до генерального плану села Червона Слобода Буринського району Сумської області» (в складі розроблений зонінг)	ДП «УКРНДПЦІВІЛЬ - БУД», м. Київ	Рішення сесії Буринської міської ради сьомого скликання від 25.07.2018 «Про затвердження проекту змін до генерального плану села Червона Слобода Буринського району Сумської області»	Чинна
4	село Вознесенка	Проект планування та забудови с. Вознесенка колгоспу «Червона Зірка» Буринського району Сумської області	Республіканський проектний інститут по землевпорядкуванню «Укрземпроект»	Затверджений рішенням виконавчого комітету Сумської обласної ради депутатів трудящих від 10.02.1970 № 61	Чинна, потребує оновлення

5	село Коренівка	відсутня	-	-	-
6	село Сорока	Проект планування і забудови села Сорока колгоспу «Червона Зірка» Буринського району Сумської області	Республіканський проектний інститут по землевпорядкуванню «Укрземпроект»	Затверджений рішенням виконкому Буринської районної Ради депутатів трудящих від 17.09.1974 № 320 «Про затвердження проекту планів та забудови с. Сорока»	Чинна, потребує оновлення
7	село Вікторинівка	Проект планування та забудови села Вікторинівка колгоспу «І травня» Буринського району Сумської області	Республіканський проектний інститут по землевпорядкуванню «Укрземпроект»	Затверджений рішенням виконкому Буринської районної Ради депутатів трудящих від 03.04.1973 року № 105 «Про затвердження генеральних планів бригадних сіл Вікторинівка, Ярове та Тимофіївка»	Чинна, потребує оновлення
8	село Воскресенка	Проект планування та забудови с. Воскресенка колгоспу «І травня» Буринського району Сумської області	Республіканський проектний інститут по землевпорядкуванню «Укрземпроект»	Затверджений рішенням виконкому Буринської районної Ради депутатів трудящих від 26.12.1968 року № 545	Чинна, потребує оновлення внесення змін
9	село Жуківка	Проект планування та забудови с.Жуківка, ім. Войкова Буринського району	Республіканський проектний інститут по землевпорядкуванню «Укрземпроект»	Затверджений рішенням виконавчого комітету Буринської районної ради депутатів трудящих від	Чинна, потребує оновлення

		Сумської області		29.11.1968 № 451 «Про затвердження проектів планування та забудови сіл Суховерхівка, Бошівка і Жуківка Буринського району Сумської обл.	
10	село Кубракове	відсутня	-	-	-
11	село Нотаріусівка	відсутня	-	-	-
12	село Тимофіївка	Проект планування та забудови села Тимофіївка колгоспу ім. Войкова Буринського району Сумської області	Республіканський проектний інститут по землевпорядкуванню «Укрземпроект»	Затверджений рішенням виконкому Буринської районної ради депутатів трудящих від 03.04.1973 року № 105 «Про затвердження генеральних планів бригадних сіл Вікторинівка, Ярове та Тимофіївка»	Чинна, потребує оновлення
13	село Степанівка	Проект планування та забудови села Степанівка колгоспу «Ленінський шлях»	Республіканський проектний інститут по землевпорядкуванню «Укрземпроект»	Затверджений рішенням виконкому Буринського районної ради депутатів трудящих від 21.08.1968 № 378 «Про затвердження проектів планування та забудови сіл Олександрівка; Степанівка, Лухтівка/ Червона Слобода/	Чинна, потребує оновлення

				Буринського району Сумської області»	
14	село Чалищівка	Проект планування та забудови села Чалищівка колгоспу «Ленінський шлях»	Республіканський проектний інститут по землевпорядкуванню «Укрземпроект»	Затверджений рішенням виконкому Буринської районної Ради депутатів трудящих від 31.07.1973 № 248 «Про проект планування та забудови сіл Чалищівка, Чумакове, Нечаївка»	Чинна, потребує оновлення
15	село Атаманське	відсутній	-	-	-
16	село Дмитрівка	Планування та забудова села Дмитрівка Буринського району Сумської області	Республіканський проектно-вишукувальний інститут «Укрколгосп проект»	Затверджений рішенням виконкому Суховерхівської сільської ради депутатів трудящих спільно з правлінням колгоспу та активом села від 24.02.1977	Чинна, потребує оновлення
17	село Нижня Сагарівка	-	-	-	-
18	село Суховерхівка	Проект планування та забудови села Суховерхівка колгоспу «Червоногвардієць» Буринського району Сумської області	Республіканський проектний інститут по землевпорядкуванню «Укрземпроект»	Затверджений рішенням виконавчого комітету Буринської районної ради депутатів трудящих від 29.11.1968 № 451 «Про затвердження проектів планування та забудови сіл Суховерхівка, Бошівка і Жуківка	Чинна, потребує оновлення

				Буринського району Сумської обл.	
19	село Успенка	Генеральний план с. Успенка Буринського району Сумської області	Український державний проектний інститут «Укрміськбуд проект»	Затверджений рішенням виконкому Буринської районної Ради депутатів трудящих від 17.09.1968 №379	Чинна, потребує оновлення розробляється проект внесення змін в генеральний план с. Успенка з проектом плану зонування території села.
20	село Дич	відсутній	-	-	-
21	село Чумакове	Проект планування та забудови села Чумакове колгоспу «Заповіт Леніна» Буринського району Сумської області	Республіканський проектний інститут по землевпорядкуванню «Укрземпроект»	Затверджений рішенням виконкому Буринської районної Ради депутатів трудящих від 31.07.1973 №248 «Про проект планування та забудови сіль Чалищівка, Чумакове, Нечаївка»	Чинна, потребує оновлення
22	село Олександрівка	Проект планування та забудови с.Олександрівка /колгосп «Красний партизан»/ Буринського району Сумської області	Республіканський проектний інститут по землевпорядкуванню «Укрземпроект»	Затверджений виконкомом Буринського районної Ради депутатів трудящих від 21.08.1968 № 378 «Про затвердження проектів планування та забудови сіл Олександрівка; Степанівка, Лухтівка/ Червона Слобода/	Чинна, потребує оновлення

				Буринського району Сумської області»	
23	село Нечаївка	Проект планування і забудови села Нечаївка колгоспу «Вперед до комунізму» Буринського району Сумської області	Республіканський проектний інститут по землевпорядкуванню «Укрземпроект»	Затверджений рішенням виконкому Буринської районної Ради депутатів трудящих від 31.07.1973 № 248 «Про проект планування та забудови сіль Чалищівка, Чумакове, Нечаївка»	Чинна, потребує оновлення
24	село Дяківка	Проект планування та забудови села Дяківка Буринського району Сумської області	Український державний проектний інститут «Укрдержбуд-проект»	Затверджений рішенням виконкому Сумської обласної Ради народних депутатів трудящих від 10.03.1970 № 112	Чинна, потребує оновлення
25	село Нова Олександрівка	Проект планування та забудови села Нова Олександрівка колгоспу ім. Воровського Буринського району Сумської області	Республіканський проектний інститут по землевпорядкуванню «Укрземпроект»	Затверджений рішенням виконкому Буринської районної Ради депутатів трудящих від 16.07.1974 №244	Чинна, потребує оновлення
26	село Піски	Проект планування та забудови села піски, Буринського району Сумської області	Обласний проектний інститут «Сумиоблколгоспроект»	Затверджений рішенням виконавчого комітету Буринської районної ради народних депутатів трудящих від 16.07.1974 № 244	Чинна, потребує оновлення
27	село Черепівка	Проект планування та забудови с.	Республіканський проектний	Затверджений рішенням виконкому	Чинна, потребує оновлення

		Черепівка колгоспу «Батьківщина» Буринського району сумської області	інститут по землевпорядкуванню «Укрземпроект»	Сумської Ради народних депутатів трудящих від 11.06.1969 № 367	
28	село Клепали	Проект планування та забудови с. Клепали (колгосп ім. М. Горького) Буринського району Сумської області	Республіканський проектний інститут по землевпорядкуванню «Укрземпроект»	Затверджений рішенням виконкому Буринської районної Ради депутатів трудящих Сумської області від 05.03.1968 №122	Чинна, потребує оновлення
29	село Михайлівка	Проект планування та забудови села Михайлівка колгоспу ім. Воровського Буринського району Сумської області	Республіканський проектний інститут по землевпорядкуванню «Укрземпроект»	Затверджений рішенням виконкому Буринської районної Ради депутатів трудящих Сумської області від 05.03.1968 №122	Чинна, потребує оновлення
30	село Ігорівка	Проект планування та забудови с.Ігорівка колгоспу ім. Горького Буринського району Сумської області	Республіканський проектно-дослідний інститут «Укрколгосп проект» Сумський філіал	Затверджений Архітектурно-художньою радою виконавчого комітету Буринської районної ради депутатів трудящих від 07.02.1978	Чинна, потребує оновлення
31	село Слобода	Проект планування і забудови села Слобода Буринського району Сумської області	Український державний проектний інститут «Укрдержбуд проект»	Затверджений рішенням виконавчого комітету Сумської обласної ради депутатів трудящих № 318 від 09.06.1976 «Про затвердження проектів	Чинна, потребує оновлення
		проект планування та забудови села Слобода	Республіканський проектний інститут по землевпорядкуванню		

		колгоспу «Україна» і Першотравнево го цукрокомбінат у Буринського району Сумської області	ню «Укрземпроект»	планування та забудови»	
32	селище Леонтіївка	відсутній	-	-	-
33	селище Сорочинське	відсутній	-	-	-
34	село Коновалове	відсутній	-	-	-
35	село Гвинтове	Прокт планування та забудови с. Гвинтове колгоспу «Вперед до комунізму» Буринського району Сумської області	Республіканський проектний інститут по землевпорядкуван ню «Укрземпроект»	Затверджений рішенням Сумської обласної ради депутатів трудящих від 10.03.1970 № 112 «Про затвердження генерального плану селища міського типу Липова Долина та проектів планування та забудови сіль Грузьке, Литвиновичі Колевецького району, Грузьке Тростянецького району, Гвинтове Буринського району»	Чинна, потребує оновлення
36	село Бошівка	Проект планування та забудови с.Бошівка (колгосп «Прогрес») Буринського району	Республіканський проектний інститут по землевпорядкуван ню «Укрземпроект»	Затверджений рішенням виконавчого комітету Буринської районної ради депутатів трудящих від 29.11.1968 № 451	Чинна, потребує оновлення

		Сумської області		«Про затвердження проектів планування та забудови сіл Суховерхівка, Бошівка і Жуківка Буринського району Сумської обл.	
37	село Миколаївка	Проект планування та забудови села Миколаївка Буринського району Сумської області	Республіканський проектно-дослідний інститут «Укрколгосп проект» Сумський філіал	Затвердженим рішенням виконавчого комітету Миколаївської сільської ради народних депутатів за участі управління колгоспу та активу села від 06.01.1982	Чинна, потребує оновлення
38	село Темне	відсутній	-	-	-
39	село Бондарі	відсутній	-	-	-
40	село Шпокалка	відсутній	-	-	-
41	село Гатка	відсутній	-	-	-
42	селище Кошарське	відсутній	-	-	-
43	село Сапушине	відсутній	-	-	-
44	село Новий Мир	відсутній	-	-	-
45	село Карпенкове	відсутній	-	-	-
46	село Голуби	відсутній	-	-	-
47	село Біжівка	Проект планування та забудови села Біжівка колгоспу «Червоний лан» Буринського району Сумської області	Республіканський проектний інститут по землевпорядкуванню «Укрземпроект»	Затверджений рішенням Сумської обласної ради народних депутатів трудящих від 28.07.1974 № 426 «Про затвердження проектів	Чинна, потребує оновлення

				планування та забудови сіл»	
48	село Болотівка	Проект планування та забудови с. Болотівка	Республіканський проектний інститут по землевпорядкуванню «Укрземпроект»	Затверджений рішенням Сумської обласної ради народних депутатів трудящих від 28.07.1974 № 426 «Про затвердження проектів планування та забудови сіл»	Чинна, потребує оновлення
49	село Шевченкове	відсутній	-	-	-
50	село Копилове	відсутній	-	-	-
51	село Верхня Сагарівка	Проект планування та забудови с. В. Сагарівка колгоспу «Маяк» Буринського району Сумської області	Республіканський проектний інститут по землевпорядкуванню «Укрземпроект»	Затверджений рішенням виконавчого комітету Сумської обласної ради депутатів трудящих від 11.06.1969 №367 «Про затвердження проектів планування сіл»	Чинна, потребує оновлення, розробляється проект внесення змін в генеральний план Верхня Сагарівка з проектом плану зонування території.

*За даними управління житлово-комунального господарства, містобудування та архітектури Буринської міської ради

8. Інформація щодо відповідності регіональній стратегії розвитку.

В Україні, як і в інших країнах світу, активно розвивається та запроваджується стратегічний підхід до планування сталого територіального розвитку. Це пов'язано з перевагами даного методу для всіх основних учасників цього процесу. Базовим документом просторового планування регіону є Схема планування території Сумської області (розроблена у 2012 році Державним підприємством Науково-дослідний і проектний інститут містобудування» і затверджена рішенням Сумської обласної ради від 16.08.2013 № 598 «Про Схему планування території Сумської області»).

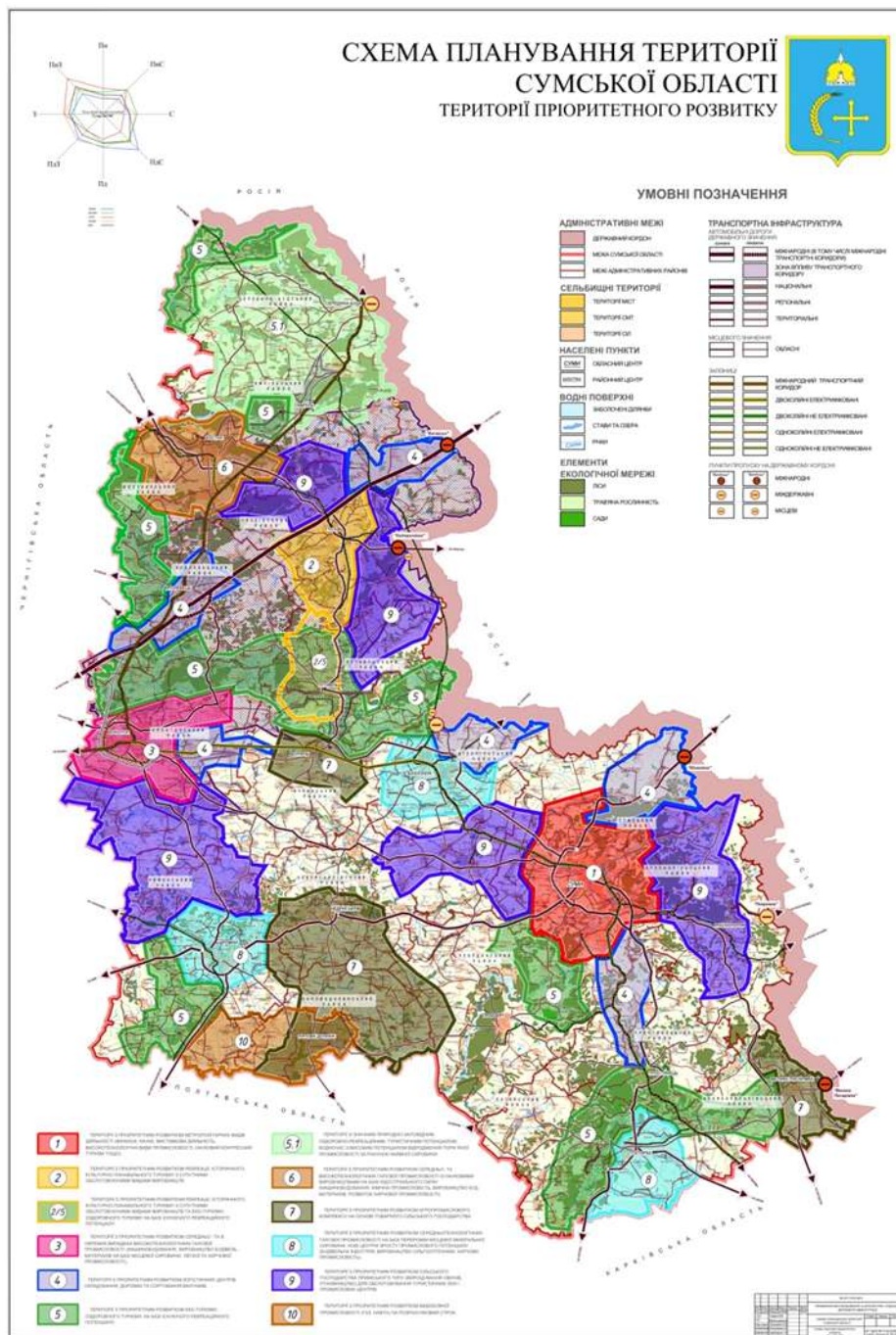


Рис.1.5. Схема планування території Сумської області

Посилання <https://data.gov.ua/dataset/8ab492fb-3aba-4336-bdca-5a3a63b83048/resource/8cb5d07b-1653-4693-b3aa-4c585fe57ded>

Положеннями Схеми планування території Сумської області виділені три основні планувальні райони: північний, центральний, південний. Територія Буринської громади віднесена до центрального планувального району.

Територія Буринської громади відноситься до II зони сільського господарства.

Відповідно до Схеми планування території Сумської області на території створеної Буринської міської територіальної громади передбачено розвиток таких функціональних зон:

2 - перехідна зона - зона пріоритетного розвитку елементів екологічної мережі;

3.1 – лісостепова західна зона. Галузі спеціалізації притаманні для даної зони: вирощування зернових (пшениця, ячмінь, овес, гречка, ріпак, кукурудза), олійних (рижій, соняшник на зерно, соя), цукрового буряку, овочівництво (баклажани, буряки столові, гарбузи столові, кабачки, капуста, картопля, морква, огірки, помідори, часник), технічних культур (конопля, махорка, тютюн), садівництво, молочне скотарство, вівчарство, птахівництво, конярство, бджільництво.

У 2025 році процес планування розвитку Буринської міської територіальної громади здійснюється через прийняття місцевих цільових програм та Програми соціально - економічного розвитку громади.

У 2024 році у громаді діяло 25 місцевих програм, із яких 21 - забезпечена фінансовим ресурсом, 4 програми були реалізовані без чітко визначеного обсягу фінансового ресурсу та Програма економічного і соціального розвитку Буринської міської територіальної громади на 2022 - 2024 роки. Складна і не прогнозована фінансова ситуація в країні, а також обмеження щодо напрямків використання бюджетних коштів (постанова КМУ від 09 червня 2022 року № 590 «Порядок виконання повноважень Державною казначейською службою в особливому режимі в умовах воєнного стану») спричинили виконання місцевих програм в громаді на рівні 54,3 %.

Програмні документи, які реалізовувалися у 2024 році, мають достатньо різне цільове спрямування, але в основній масі вони спрямовані на вирішення соціальних питань, підтримку житлово-комунальної сфери громади, безпекового характеру.

Таблиця 1.24. Перелік програм Буринської міської територіальної громади, 2024 рік*

Найменування місцевої програми	Обсяг фінансування, тис.гривень		Відсоток фактичного фінансування від запланованого, %
	План	Факт	
Програми соціального спрямування	29549,4	18064,3	61,0

Програма соціального захисту населення Буринської міської ради (міської територіальної громади) на 2022 - 2025 роки.	20800,4	10811,7	52,0
Програма розвитку соціальних послуг Буринської територіальної громади на 2024 - 2025 роки.	7050	6135,3	87,0
Про затвердження Програми «Приміський автобус» на 2024 рік.	325,0	325	100,0
Програма оздоровлення та відпочинку дітей Буринської міської ради на 2024 рік	1374,0	792,3	57,7
Програми безпекового спрямування	30650,0	13964,3	45,7
Місцева цільова програма фінансування добровольчих формувань Буринської територіальної громади на 2023 - 2025 роки.	1000,0	-	-
Програма щодо забезпечення пожежної безпеки та цивільного захисту на території Буринської територіальної громади на 2023 - 2025 роки.	80,0	50,0	62,5
Комплексна програма Буринської міської ради «Правопорядок» на 2024 - 2026 роки.	50,0	50,0	100,0
Програма Буринської міської ради щодо підтримки обороноздатності на території громади на 2025 рік.	620,0	232,4	37,5
Програма підвищення громадського порядку, безпеки та обороноздатності Буринської міської територіальної громади на 2024 рік.	27000,0	12940,6	47,9
Програма створення та використання матеріального резерву для запобігання і ліквідації наслідків надзвичайних ситуацій та військової агресії на території	650,0	463,7	71,3

Буринської міської територіальної громади на 2024 рік.			
Програма цивільного захисту населення і територій від надзвичайних ситуацій техногенного та природного характеру Буринської територіальної громади на 2024 рік	1250,0	227,6	18,2
Програми освіти, культури та спорту	4625,5	3149,5	68,1
Програма щодо реалізації Стратегії реформи шкільного харчування на території Буринської територіальної громади на період до 2027 року.	3758,4	2906,9	77,3
Програма «Молода генерація Буринщини на 2024 - 2027 роки».	105,5	105,5	100,0
Програма розвитку фізичної культури і спорту на території Буринської міської територіальної громади на 2021 - 2024 роки.	761,6	137,1	18,0
Програми закладів охорони здоров'я	35833,0	25163,4	70,2
Програма підтримки розвитку комунальних закладів охорони здоров'я Буринської територіальної громади на 2024 - 2026 роки.	35333,0	24815,7	70,2
Програма забезпечення надання медичної допомоги хворим із ураженням органів опори та руху Буринської територіальної громади на 2024 - 2028 роки.	500,0	347,7	69,5
Програми житлово - комунального господарства	47246,8	25671,6	54,3
Про затвердження Програми фінансової підтримки комунального підприємства «Буринь - теплосервіс» на 2022 - 2024 роки.	21345,0	3211,5	15,1

Програма відшкодування різниці в тарифах на житлово - комунальні послуги та економічно обґрунтованими витратами на їх виробництво по комунальному підприємству «Буринь - теплосервіс» на 2024 рік.	2303,4	2303,4	100,0
Програма з благоустрою території Буринської територіальної громади на 2024 рік.	18992,8	16197,3	85,3
Про затвердження Програми фінансової підтримки комунального некомерційного підприємства «Благоустрій Буринщини» Буринської міської ради на 2024 рік.	4605,6	3959,4	86,0
Програма економічного спрямування і розвитку	2,0		
Програма підтримки малого і середнього підприємництва на території Буринської територіальної громади на 2024 рік	2,0		
РАЗОМ	47246,8	25671,6	54,3

*Примітка: дані наведені без Програми економічного і соціального розвитку Буринської міської територіальної громади на 2022 - 2024 роки.

Висновки

1. Відповідно до Схеми планування території Сумської області на території створеної Буринської територіальної громади передбачено розвиток таких функціональних зон: 2 - перехідна зона - зона пріоритетного розвитку елементів екологічної мережі та 3.1 – лісостепова західна зона. Галузі спеціалізації притаманні для даної зони: вирощування зернових, олійних, цукрового буряку, овочівництво, технічних культур, садівництво, молочне скотарство, вівчарство, птахівництво, конярство, бджільництво.

2. Процес планування розвитку Буринської міської територіальної громади здійснюється через прийняття місцевих цільових програм. Стан використання коштів бюджету Буринської громади на фінансування програм свідчить про переважання соціального спрямування видатків (фінансування освітніх та медичних послуг, духовного та культурного розвитку, соціального захисту населення), а також фінансування заходів першочергового характеру сфери житлово - комунального господарства та зміцнення безпеки, що особливо актуально в умовах воєнного стану.

Складна і не прогнозована фінансова ситуація в країні, а також обмеження щодо напрямків використання бюджетних коштів спричинили виконання місцевих програм в громаді на рівні 54,3 %.

9. Економічний розвиток.

Буринська міська територіальна громада є інвестиційно привабливою із наявною промисловістю та розвиненим сільським господарством.

Промисловість – важлива структурна ланка господарського комплексу громади. На території функціонують два промислові підприємства, зокрема ТОВ «Буринський молокозавод» та підприємство Буринської РСС «Хлібокомбінат». Серед провідних підприємств міста – Буринський молокозавод, продукція якого відома не лише в Україні, а і в далекому зарубіжжі. ТОВ «Буринський молокозавод» налічує понад 180 працюючих.

Забезпечення повноцінної роботи промисловості, що здійснює вагомий внесок у розвиток громади, є одним з основних чинників стійкості та відновлення економіки у воєнний (післявоєнний) період.

Не зважаючи на виклики, в умовах яких функціонує галузь, пов'язані зокрема нестабільністю роботи енергосистеми, високими цінами на енергоносії тощо, промисловість функціонує та адаптується до діяльності в умовах воєнного стану.

На початок 2025 року кількість суб'єктів господарювання, що здійснюють свою діяльність на території Буринської міської територіальної громади, складає більше 700 одиниць, з них фізичні особи-підприємці - 523, юридичні особи – 178 (табл. 1.25). Порівнюючи з відповідним періодом попереднього року, кількість ФОПів зросла на 7 одиниць, кількість юридичних осіб - на 4 одиниці.

Таблиця 1.25. Суб'єкти підприємництва Буринської міської територіальної громади *

Звітна дата	РАЗОМ	У тому числі			
		ФОП		Юридичні особи	
		Кількість	%	Кількість	%
01.01.2021	605	436	72,1	169	27,9
01.01.2022	685	516	75,3	169	24,7
01.01.2023	714	540	75,6	174	24,4
01.01.2024	690	516	74,8	174	25,2
01.01.2025	701	523	74,6	178	25,4

*За даними Буринської міської ради

Найбільшу питому вагу в сплаті податків до місцевого бюджету, як в 2023 так і в 2024 році, становить сільське господарство, мисливство та надання пов'язаних з ними послуг (відповідно 52,6% та 53,3 %).

Для відстеження тенденцій аналізу галузевого розподілу економіки Буринської громади доцільно здійснити структурування суб'єктів господарської діяльності за видами економічної діяльності в розрізі надходжень до бюджету за 2023 та 2024 роки (табл.1.26).

Таблиця 1.26. Надходження в розрізі видів економічної діяльності*

Структура економіки громади	2023 рік		2024 рік	
	Сума (тис. гривень)	%	Сума (тис. гривень)	%
Сільське господарство, мисливство та надання пов'язаних із ними послуг	80227,9	52,6	91823,7	53,3
Державне управління й оборона; обов'язкове соціальне страхування	23334,7	15,3	18129,0	10,5
Наземний і трубопровідний транспорт	11919,6	8	15489,9	9
Роздрібна торгівля, крім торгівлі автотранспортними засобами та мотоциклами	5656,7	3,7	8831,0	5,1
Охорона здоров'я	5547,4	3,6	6295,3	3,7
Постачання електроенергії, газу, пари та кондиційованого повітря	3563,3	2,3	4441,7	2,6
Виробництво харчових продуктів	2713,5	1,8	3001,6	1,7
Складське господарство та допоміжна діяльність у сфері транспорту	2581,5	1,7	2989,1	1,7
Комп'ютерне програмування, консультування та пов'язана з ними діяльність	1594,6	1,0	2126,5	1,2
Оптова торгівля, крім торгівлі автотранспортними засобами та мотоциклами	1268,9	0,8	2061,6	1,2

* За даними сайту Податкова карта України

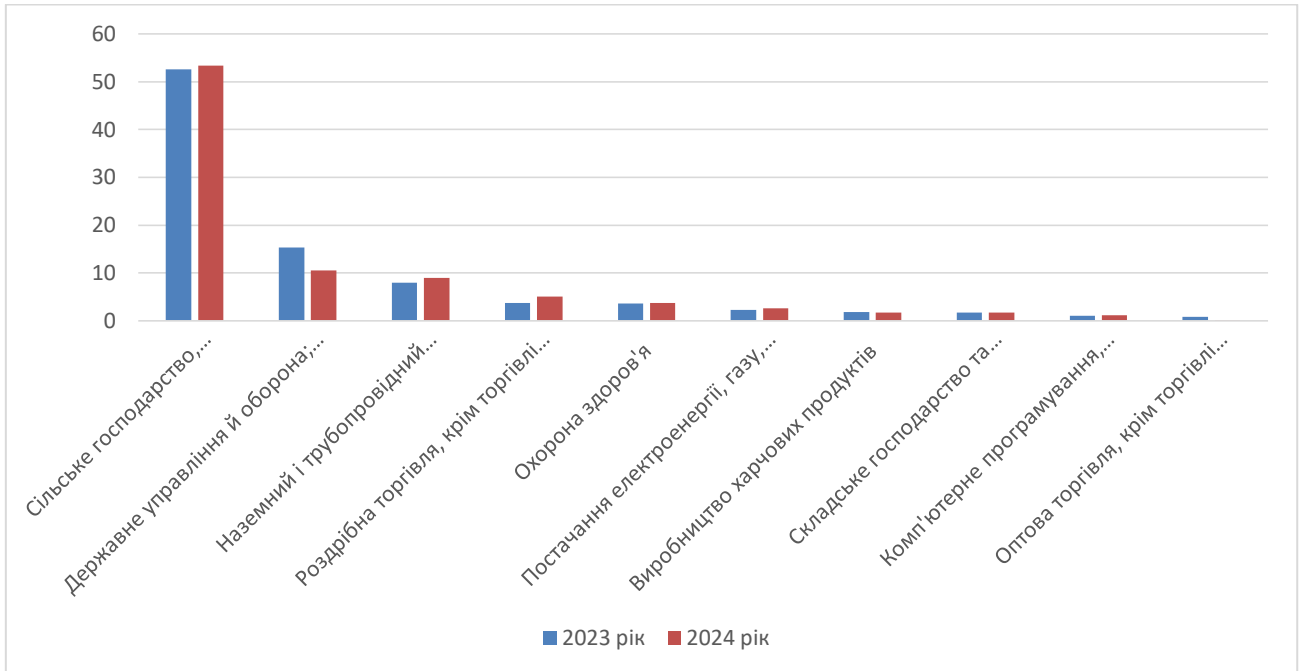


Рис. 1.6. Надходження в розрізі видів економічної діяльності

Аналіз надходжень в розрізі типів платників показує, що юридичні особи сплатили до бюджету громади 86,6% загальної суми надходжень (5876 осіб), фізичні особи - 13,4 % (110558 осіб) (табл. 1.27.).

Таблиця 1.27. Структура типів платників Буринської міської територіальної громади за 2024 рік

Тип платника	Кількість осіб	Сума надходжень (грн.)	%
Юридичні особи	5876	149257,8	86,62
Фізичні особи	110558	23054,6	13,38
Разом		172312,4	100,00

*За даними сайту Податкова карта України

Сільське господарство. Громада багата природними ресурсами – родючими ґрунтами, що дають стабільний розвиток та високу продуктивність сільськогосподарської галузі.

Сільськогосподарську діяльність на території громади проводять 123 підприємств агропромислового комплексу, господарств та ФОПів, серед яких найбільші за площею: ТОВ «Райз-Північ», ПСП «Слобожанщина Агро», ТОВ АК «Буринь-Інвест», ПП «Дружба-6», ТОВ «Гранум», ТОВ «Діамант Агро», ФГ «Едельвейс-2007», ФГ «Злагода-10». Основний напрямок їх діяльності – вирощування зернових культур.

Наявність сільськогосподарських угідь становить 78752,06 гектарів. Згідно з даними, які надали деякі підприємства агропромислового комплексу та

фермерські господарства, у 2024 році площа посівів сільськогосподарських культур становить 26955,37 га, з них: пшениця (озима+яра) – 7406,20 га, кукурудза (на зерно+на силос) – 7696,75 га, соняшник – 4726,33 га, соя – 3991,16 га, ріпак (озимий) – 2498,03 га, ячмінь – 385,00 га, овес – 202,90 га, гірчиця – 30,00 га, гречка – 15,00 га, трави на викос – 4,00 га. В аналогічному періоді минулого року згідно з даними, які надали підприємства агропромислового комплексу та фермерські господарства, площа посівів сільськогосподарських культур становила 18949,52 га, з них: пшениця (озима+яра) – 2472,38 га, кукурудза – 6325,5 га, соняшник – 5187,38 га, соя – 3373,71 га, ріпак (озимий+ярий) – 1590,55 га.

Агропромисловий комплекс в умовах воєнного стану залишається провідною галуззю економіки громади, що впливає на рівень та якість життя населення.

Повномасштабна війна стала справжнім випробуванням для аграріїв, зруйновано налагоджені логістичні ланцюги збуту продукції, відчувається брак робочої сили. Проте, не зважаючи на негаразди, аграрії продовжують адаптуватися до ситуації та виживати.

Інвестиційний потенціал громади. Буринська міська територіальна громада характеризується високим інвестиційним потенціалом для розвитку бізнесу.

Громада відкрита для інвестування. Оновлено Генеральний план міста, це дає змогу формувати привабливі інвестиційні можливості.

Буринська територіальна громада прагне зберегти та примножити економічний та людський потенціал, не допустити відтоку активної молоді, а також раціонально використати її креативний господарський потенціал для сталого економічного розвитку.

Знаходження інженерних, сучасних комунікацій систем і мереж в громаді (електрика, газопостачання, зв'язок, високошвидкісний інтернет) дають можливість прямувати в ногу з часом. Буринська громада багата людськими ресурсами: працелюбними, освіченими людьми. В громаді наявна діюча інфраструктура основних адміністративних, освітніх, медичних та соціальних послуг. Значна увага приділяється історичним і культурним традиціям. Відсутні великі індустріальні підприємства, що забруднюють довкілля.

Громада багата природними ресурсами – родючими ґрунтами, що дають стабільний розвиток та високу продуктивність сільськогосподарської галузі.

На території знаходяться вільні земельні ділянки для ведення бізнесу та інвестування.

Наявна сировинна база для подальшої переробки сільськогосподарської продукції.

На території громади інвестори знайдуть надійних партнерів, вигідні пропозиції, а також всебічну підтримку влади у реалізації проєктів.

Висновки:

1. Буринська міська територіальна громада відноситься до сільськогосподарського регіону Сумської області. Агропромисловий комплекс в умовах воєнного стану залишається провідною галуззю економіки громади і найбільшим платником податків до міського бюджету (53,3% у 2024 році).
2. У наявності вільні земельні ділянки для інвестування та ведення бізнесу загальною площею 38,6032 га .
3. Кількість суб'єктів господарювання, що здійснюють свою діяльність на території Буринської міської територіальної громади, складає більше 700 одиниць.
4. У громаді відсутні великі індустріальні підприємства, що забруднюють довкілля.

10. Фінансовий стан та бюджет територіальної громади

У 2024 р. доходи бюджету Буринської громади становили 303,4 млн. гривень. (на 10,3% більше, ніж у 2023 році), видатки – 312,573 млн. гривень (на 16,4% більше попереднього року).

Доходи. Обсяг доходів загального фонду бюджету Буринської міської територіальної громади (без урахування міжбюджетних трансферів) у 2024 році становив 270,314 млн. гривень, що на 21,424 млн. гривень або на 13,7 % більше, ніж у 2023 році. За інформацією Звіту про виконання бюджету Буринської міської територіальної громади за 2024 рік, податкові надходження склали 99,3 % усіх доходів бюджету громади.

Питома вага офіційних трансфертів у 2024 році склала 31,8 % усіх доходів бюджету громади. У 2023 році вона становила 39,4 % усіх доходів бюджету громади.

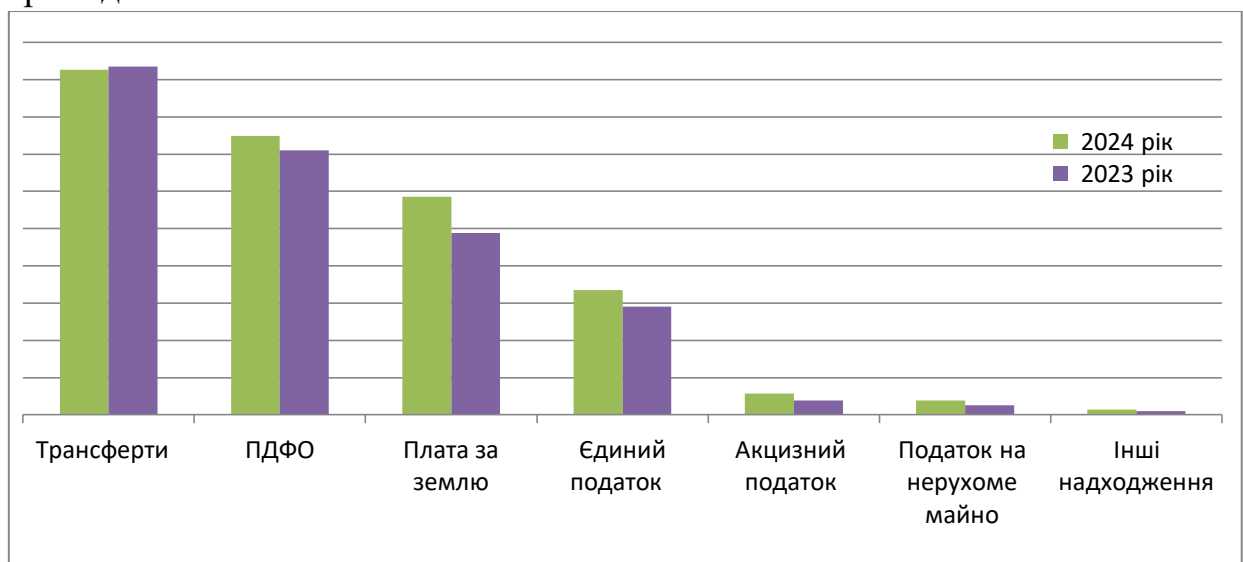


Рисунок 1.7. Структура та динаміка доходів бюджету Буринської міської територіальної громади, 2023 - 2024 рр

Позитивно на виконання бюджету громади вплинули проведення земельних аукціонів, збільшення надходжень єдиного податку з фізичних осіб, збільшення плати за паї і відповідно надходжень податку на доходи фізичних осіб із доходів інших ніж заробітна плата.

У табл. 1.28. можна побачити інформацію про бюджетоутворюючі підприємства у 2024 році.

Таблиця 1.28. Бюджетоутворюючі підприємства Буринської міської територіальної громади, 2024 рік*

Назва підприємства	Загальна сума платежів, перерахована до бюджету в 2024 році, тис.гривень.	Питома вага перерахувань даного підприємства до загального фонду бюджету в 2024 році, %
ТОВ «Райз - Північ»	12185,0	6,9
ФГ «Злагода - 10»	9091,8	5,1
СФГ «Еліта»	7455,6	4,2
ФГ «Едельвейс 2007»	6925,8	3,9
ПСП «Слобожанщина Агро»	6378,6	3,6

* За даними Управління економіки і фінансів, зборів та інвестицій Буринської міської ради

Видатки. У 2024 році видатки місцевого бюджету Буринської громади зросли на 16,4% і становили 312,573 млн. гривень. Із загального фонду бюджету міської територіальної громади профінансовано видатків у сумі 241,254 млн. гривень, з спеціального фонду профінансовано видатків на суму 71,319 млн. гривень. Найбільша частка в структурі видатків бюджету припадала на фінансування освіти (54,0% усіх видатків бюджету громади) (рис. 1.8.).

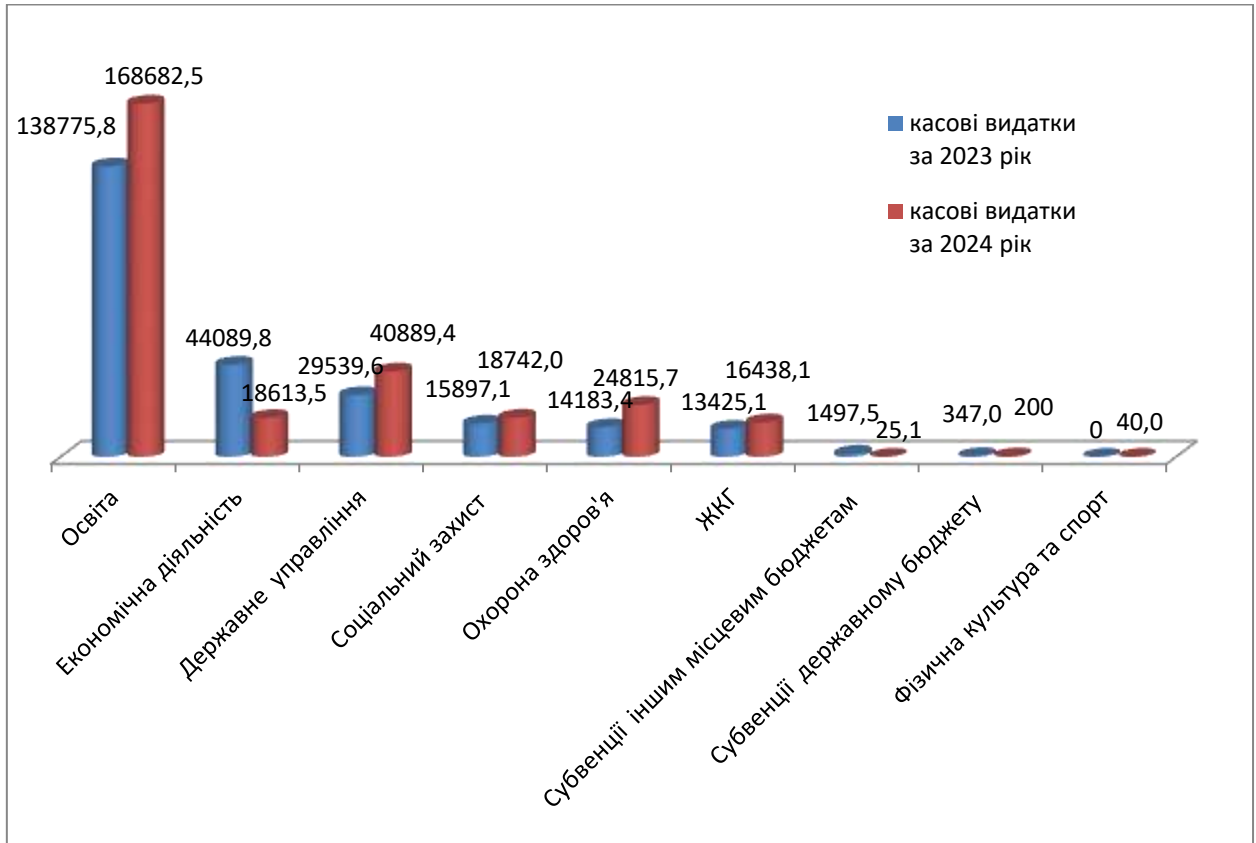


Рис. 1.8. Структура та динаміка видатків бюджету Буринської міської територіальної громади, 2023 - 2024 рр.

Через війну та забезпечення безпекової ситуації в 2024 році проведені видатки на капітальний ремонт протирадіаційних укриттів двох ліцеїв в сумі 17,097 млн. гривень. На підтримку обороноздатності в 2024 році виділені кошти в сумі 12,850 млн. гривень.

За показниками фінансової спроможності Буринська громада увійшла до 456 громад України з високим рівнем спроможності, дані наведено у таблиці 1.29.

Таблиця 1.29. Оцінка фінансової спроможності, 2024 рік *

Показник	Одиниця виміру	Значення
Чисельність наявного населення станом на 01.01.2022	тис. осіб	19,678
Площа	кв. м	898,8
Доходи загального Фонду на мешканця	грн.	9 030,7
Видатки загального фонду на мешканця	грн.	12 258,8
Видатки на утримання апарату управління на мешканця	грн.	2 041,8
Капітальні видатки на мешканця	грн.	2 586,6

Рівень дотаційності бюджетів	%	0,0%
Частка управлінських видатків	%	22,6%
Частка бюджетних видатків на оплату праці,	%	67,3%
Частка капітальних видатків бюджету	%	16,3%
Видатки на культуру, фізкультуру і спорт на мешканця	грн.	516,2
Частка трансфертів у дохідній частині бюджету	%	30,1%
Частка місцевих податків і зборів у дохідній частині загального фонду бюджету без трансфертів	%	53,9%
Рівень спроможності		високий

* Сайт децентралізація <https://decentralization.ua/news/19455>

Висновки

1. У 2024 р. доходи бюджету Буринської громади становили 303,4 млн. гривень. (на 10,3% більше, аніж у 2023 році), видатки – 312,573 млн. гривень. (на 16,4% більше попереднього року).

2. Найбільша частка в структурі видатків бюджету Буринської громади у 2024 році припадала на фінансування освіти (54% усіх видатків бюджету громади).

3. В умовах воєнного стану бюджет продемонстрував позитивний рівень фінансової стійкості. В цілому забезпечено виконання основних завдань щодо фінансового забезпечення надання жителям громади публічних послуг, одночасно здійснюючи фінансування видатків, пов'язаних із підтримкою сектору безпеки та оборони та посилення соціального захисту населення.

4. У 2024 році рівень спроможності Буринської громади був високий.

11. Система органів влади

Структура органу місцевого самоврядування та виконавчого комітету

Станом на 01.07.2025 виконавчий комітет Буринської міської ради складається з 21 особи, у т. ч. секретар міської ради, заступники міського голови з питань діяльності виконавчих органів ради, керуючий справами виконавчого комітету (секретар виконавчого комітету) міської ради, старости, керівники комунальних установ ради, представники бізнесу, державних установ, головна задача яких полягає у забезпеченні ефективного розвитку Буринської міської територіальної громади шляхом ухвалення рішень та їх виконання.

Депутатський корпус Буринської міської територіальної громади складається з 26 осіб. Кількість депутатських мандатів, отриманих місцевими організаціями політичних партій у багатомандатному виборчому окрузі, становить: ВО «Батьківщина» - 10; ПП «Європейська Солідарність» – 3;

ПП «Слуга народу» - 4; ПП «Радикальна партія Олега Ляшка» - 4, «Аграрна партія України» – 3, інші –2. Утворено відповідно 5 депутатських фракцій.

Для організації ефективної роботи, підготовки та проведення засідань, сесій міської ради, засідань постійних комісій міської ради депутати/депутатки, посадові особи апарату управління забезпечуються необхідними технічними засобами, у тому числі програмним забезпеченням електронної системи голосування «Голос».

Структура апарату виконавчого комітету і самостійних структурних підрозділів Буринської міської ради станом на 01.07.2025 складається з 8 відділів та одного сектору. Як окремі юридичні особи у громаді здійснюють діяльність управління економіки і фінансів, зборів та інвестицій Буринської міської ради, управління освіти, молоді, спорту, культури та туризму Буринської міської ради, управління житлово-комунального господарства, містобудування та архітектури Буринської міської ради, служба у справах дітей Буринської міської ради.

На території громади утворено 12 старостинських округів. На місцях призначено 10 старост, які виконують низку базових адміністративних функцій та представляють інтереси населення округу.

Проектна діяльність

Найбільш вагомим партнером громади в 2025 році є Німецьке товариство міжнародного співробітництва (GIZ) ГмбХ від імені Федерального міністерства економічного співробітництва та розвитку Німеччини (BMZ), який реалізував на території громади Проєкт «Посилення стійкості міст у сферах інфраструктури життєзабезпечення й житлового фонду в Україні» (проєкт міжнародної технічної допомоги), завдяки якому міська рада значно посила свою матеріально-технічну спроможність.

Крім того, в 2021 - 2024 роках громада тісно співпрацювала з благодійними організаціями та донорами, за підтримки яких громада змогла реалізувати ряд проєктів та ініціатив. Основні з них це, Програма «U-LEAD з Європою», Люксембургський Червоний Хрест, Всеукраїнський благодійний фонд допомоги та розвитку HELPGROUP (за підтримки міжнародної організації AVSI), Багодійна організація Medair, Благодійний фонд "Право на захист", Данська рада у справах біженців, Чеська гуманітарна місія "Людина в біді"; Гуманітарна місія «Проліска», Громадська організація "Ліга сучасних жінок", Громадська організація «NOVA UNITED» у партнерстві з ГО «Центр Євроініціатив» (за фінансової підтримки уряду Норвегії), ГО «Клуб рибалок України», Громадська організація "Центр психологічної допомоги «Конфіденс».

Висновки

1. Місцеве самоврядування Буринської міської територіальної громади здійснюється Буринською міською радою в складі секретаря ради та 26 депутатів. У громаді утворено 12 старостинських округів та призначено

10 старост, які виконують низку базових адміністративних функцій та представляють інтереси населення округу.

2. Буринська громада активно долучається до реалізації міжнародної технічної допомоги. Вагомим партнером громади в 2025 році є Німецьке товариство міжнародного співробітництва (GIZ) ГмбХ від імені Федерального міністерства економічного співробітництва та розвитку Німеччини (BMZ), який реалізував на території громади проєкт міжнародної технічної допомоги «Посилення стійкості міст у сферах інфраструктури життєзабезпечення й житлового фонду в Україні» (встановлення 2-х модульних котелень).

12. Органи самоорганізації населення та громадські об'єднання

Влада громади максимально відкрита й проактивна в комунікаціях з громадським сектором. У громаді зареєстровано 27 громадських та благодійних організацій. Найбільш активними у громаді є близько 15 представників громадського сектора, які долучаються до діяльності міської ради, спільних заходів і проєктів та є важливими стейкхолдерами громади.

В громаді виходить одне друковане видання, а саме, газета «Рідний Край».

13. Безпека

На самому початку повномасштабного російського вторгнення Буринська міська територіальна громада зіштовхнулася з проблемою незадовільного стану укриттів та їх нестачею. Всього на території громади розташовано 102 укриття, з них 66 – протирадіаційні укриття (ПРУ), 1 – сховище та 35 – найпростіші укриття (18 - державні, 7 - приватні та 77 - комунальні). Основною структурно – планувальною одиницею громади є квартали з одноповерховою забудовою садибного типу та багатоповерховою забудовою. Більшість населення громади проживає в сільській місцевості в приватному секторі. У разі виникнення надзвичайної ситуації як укриття використовують власні підвальні приміщення, погребі тощо.

Буринська міська територіальна громада за своїм розташуванням, знаходиться в зоні можливої соціальної небезпеки (бойові дії/активні військових дії зі сторони російської федерації), а тому не належить до населених пунктів, що приймає евакуаційне населення з інших місць. Відповідно до плану евакуації в разі виникнення безпосередньої соціальної небезпеки (бойових дій/активних військових дій зі сторони російської федерації) проводиться евакуація населення в більш безпечно - віддалені населені пункти громади від кордону.

У громаді діє сучасна місцева автоматизована система оповіщення населення міської територіальної громади на випадок виникнення надзвичайної ситуації, яка складається з 13 електросирен, які розташовані в селах Біжівка, Успенка, Воскресенка, Червона Слобода, Слобода (2 шт.), Олександрівка, Дяківка та місті Буринь (5 шт.).

З метою безпеки громадян на території населених пунктів громади встановлено сучасні камери відеоспостереження, що працюють в режимі реального часу, яка дозволяє здійснювати відеоконтроль за публічними місцями, стежити за ситуацією в населених пунктах громади та разом із ВПД № 1 (м. Буринь) Конотопського РВП ГУНП Сумській області використовувати цю інформацію для попередження правопорушень та розслідувань злочинів.

Здійснення державного нагляду (контролю) за додержанням і виконанням вимог законодавства у сфері цивільного захисту, пожежної та техногенної безпеки, діяльності аварійно – рятувальних служб, оперативного реагування та профілактичні заходи з пожежної безпеки зі сталого функціонування підприємств житлово – комунального господарства, об'єктів інфраструктури та соціальної сфери на території громади здійснюються 18 ДПРЧ, 4 ДПРЗ, ГУ ДСНС України в Сумській області.

В громаді забезпечено постійне накопичення матеріального резерву та засобів для ліквідації наслідків надзвичайних ситуацій та військової агресії.

Для підвищення громадського порядку, безпеки та обороноздатності, як України, області, так і громади, протягом 2024 року було придбано та передано до різних військових частин 115 дронів Мавік різних модифікацій на суму 15,5 млн. гривень, канцелярських виробів та автозапчастин на суму 123 тисячі гривень, залізобетонних блоків та матеріалів для облаштування електрокомунікаційних мереж на загальну суму 146 тис. гривень та 70 тисяч гривень для придбання будівельних матеріалів.

Висновки

1. Проблема громади недостатня кількість та невідповідна якість укриттів у громаді. Всього на території громади розташовано 102 укриття, з них 66 – протирадіаційні укриття (ПРУ), 1 – сховище та 35 – найпростіші укриття (18 - державні, 7 - приватні та 77 - комунальні).

2. В громаді забезпечено постійне накопичення матеріального резерву та засобів для ліквідації наслідків надзвичайних ситуацій та військової агресії.

3. Постійно проводиться реалізація заходів пов'язаних з обороноздатністю громади.

14. Результати опитування заінтересованих сторін

Опитування жителів громади

Методом анкетування було анкетовано загалом 126 респондентів. Опитування проводилось у червні 2025 року. При проведенні опитування було запропоновано питання, варіанти відповідей до питань, а також (за бажанням) можливість додати власну відповідь на питання.

Загалом у проведеному дослідженні взяло участь 63% жінок та 37% чоловіків. Більшість респондентів – люди працездатного віку (більше 84%). 68,2 % респондентів особи у віці від 35 до 65 років.

Бачення людьми перспектив розвитку громади є досить різностороннім. Аналіз опитування жителів громади показав, що 63% опитаних респондентів планує залишитися жити в громаді; 23% (29 осіб), що взяли участь в опитуванні, пишаються своєю громадою; стверджує, що їм приємно часом повернутись, 21 особа (16,4%); хочуть, щоб тут жили їхні діти, 18 осіб (14,1%). Однак, майже 40% опитаних просто живуть в громаді. Не бачать перспектив розвитку громади та не можуть себе у ній реалізувати 5 осіб та 2 особи відповідно.

Серед найбільших проблем розвитку громади респонденти виділяють: безробіття, старіння населення, недостатню громадську ініціативність та активність жителів, відсутність зовнішніх інвестицій, відсутність можливостей для самореалізації, недостатня підприємливість громадян, відсутність вищих та професійних навчальних закладів, недостатня інформованість про громаду за межами області, екологічні проблеми та засміченість довкілля. Проблемами, які найменше заважають розвитку громади на даному етапі є поширення злочинності, алкоголізму, наркоманії та зношеність інженерних мереж (водопостачання, водовідведення).

Оцінюючи сьогоденний стан розвитку громади, найбільше відповідей «відмінний» респонденти віддали рівню надання освітніх послуг та роботі дошкільних установ. Найгірше оцінили можливості працевлаштування, стан доріг, екологічний стан, безпеку громадян, інфраструктуру відпочинку та довкілля.

Респондентів також попросили визначити основні завдання, які необхідно здійснити для розвитку громади. До найгостріших проблем учасниками опитування віднесено вирішення проблем безробіття, ремонт доріг, благоустрій населених пунктів, сприяння розвитку промислових підприємств, розвиток малого і середнього бізнесу, розвиток сфери дозвілля (відпочинку та спорту).

Незначна кількість респондентів проголосувала за розвиток туризму, підвищення якості водопостачання та водовідведення, використання місцевих природних ресурсів, покращення освітлення громади.

Майже 62% громадян, які взяли участь в опитуванні, вірять у позитивний результат і реалізацію означених вище завдань.

Основні активи для розвитку громади респонденти вбачають у активності/підприємливості жителів громади, допомозі від держави та у виробництві та переробці сільгоспродукції.

Опитування представників бізнесу громади

Опитування проведено методом анкетування, у якому взяли участь 25 представників місцевого бізнесу. Опитування проводилось у червні 2025 року. При проведенні опитування було запропоновано питання, варіанти відповідей до питань, а також (за бажанням) можливість додати власну відповідь на питання.

40% підприємців, які взяли участь в опитуванні, представляють фізичні особи /бізнес, які були створені після 2014 року. 28% представників бізнесу

заснували свій бізнес до 2005 року, 20 % - у 2005-2010 роках та 12 % - у 2010-2014 роках. 80% учасників опитування – фізичні особи (в т.ч. підприємці), 16% респондентів презентують юридичні особи, 4% - презентують спільне підприємство.

Найбільше представників підприємницького сектора працюють у сферах роздрібної торгівлі, виробництво - переробка сільськогосподарської продукції, оптова торгівля харчовими продуктами, виробництво – харчова промисловість, перевезення.

Понад 67% підприємців збувають вироблену продукцію у межах району, 32% опитаних - у межах Сумської області, майже 16% - у інші області України і 8% - за межі України.

На запитання, які зміни у збуті очікують респонденти у 2026 році, 60 % опитаних змін не очікують, 24 % - очікують зростання, 12%- зменшення та 4% планують припинення діяльності.

Відчувають нестачу у працівниках певних спеціальностей зараз та передбачають у найближому майбутньому 20% респондентів. Зокрема, це тракторист та машиніст, які володіють комп'ютерними технологіями, різноробочий.

40 % представників бізнесу не планують нових інвестицій, 37 % - можливо у майбутньому інвестують кошти у розвиток виробництва продукції і 23 % - планують інвестувати в 2025 - 2026 роках. В інших територіальних одиницях не планують розширення виробництва 58 % опитаних та розглядають можливість розширення виробництва в майбутньому в інших територіальних одиницях 38 % і в населених пунктах громади 4%.

Майже 96 % не планують переносити свою діяльність до іншої громади.

Серед найбільших проблем розвитку громади респонденти виділяють: безробіття, недостатню громадську ініціативність та активність жителів громади, відсутність зовнішніх інвестицій, недостання підприємливості жителів громади, значна частка населення старшого працездатного віку, відсутність можливості для самореалізації, забезпечення змістовного дозвілля, низька якість (відсутність) дорожнього покриття між населеними пунктами в громаді.

На думку підприємців, найгострішими завданнями для розвитку громади є: зменшення рівня безробіття, ремонт доріг між поселеннями громади, ремонт вулиць, розвиток малого і середнього бізнесу. Вагомими завданнями також є: благоустрій населених пунктів громади, розвиток сфери дозвілля, підтримка фермерства, сприяння розвитку промислових підприємств, підтримка агрохолдингів.

Частка тих, хто вірить в успіх реалізації означених завдань серед підприємців, складає 55 %.

На питання щодо пріоритетності видів економічної діяльності для майбутнього розвитку громади, представники бізнесу відзначили наступні: сільське господарство / рослинництво (16 осіб), переробка сільськогосподарської продукції (11), сільське господарство/тваринництво (14), харчова

промисловість (8), сільське господарство/ягідництво (4), виробництво будматеріалів (1), туристичні послуги (1), консультаційні та інші інтелектуальні послуги (1), легка промисловість (3).

Рівень співпраці бізнесу із головою громади на «задовільно» (за п'ятибальною системою) оцінили 11 опитаних, «частково задовільно» - 5, «незадовільно» – 1 та не мають потреби у контактах - 6 осіб.

Діяльність органів місцевого самоврядування з розвитку громади за п'ятибальною системою 24 опитаних оцінили за найвищим балом, 25 - 4 бали, 10 - 3 бали.

За думкою 8 опитаних, величина тіньового бізнесу в громаді становить від 20 до 50 %.

І в завершальних коментарях респонденти надали пропозиції більше звертати уваги на сільську місцевість, сприяти зменшенню безробіття та побажали найскорішого закінчення війни в Україні.

Розділ 2. SWOT-аналіз Буринської міської територіальної громади

Метою стратегічного планування є спрямування обмежених ресурсів на пріоритетні сфери, які призведуть до досягнення поставленої мети. Робочою групою було використано один із перевірених інструментів вибору пріоритетів - SWOT-аналіз, який полягає у визначенні сильних і слабких сторін громади, її позитивних і негативних рис, специфічних ресурсів, потенціалу або дефіцитів, які мають вплив на майбутній розвиток, а також можливостей і загроз, позитивних і негативних процесів чи явищ, які стосуються громади або стосуватимуться її у майбутньому і впливатимуть на її розвиток.

Таблиця 2.1. SWOT – аналіз Буринської міської територіальної громади

Сильні сторони	Слабкі сторони
<p>1. Сприятливі природні умови для розвитку сільського господарства (Буринська міська територіальна громада розташована в північній лісостеповій області Полтавської рівнини. Громада багата природними ресурсами – родючими ґрунтами, що дають стабільний розвиток та високу продуктивність сільськогосподарської галузі. Серед ґрунтів поширені опідзолені чорноземи).</p> <p>2. Розвинена аграрна сфера, фермерство (на території громади проводять свою діяльність 98 фермерських господарств та 27 сільськогосподарських підприємств).</p> <p>3. Розвинена логістика (Буринська громада має вигідне розташування в галузі транспортної</p>	<p>1. Напружена безпекова ситуація громади (з січня по травень 2025 року на території громади зафіксовано 10 вибухів БПЛА типу Shahed. Обстріли Буринської громади тривають).</p> <p>2. Незабезпеченість захисними спорудами населення громади, у тому числі модульними укриттями (фонд захисних споруд цивільного захисту придатних до використання складає 79 об'єктів, що забезпечує укриттями менше 50 % загальної чисельності населення громади. Системою оповіщення охоплено 55 % населених пунктів).</p> <p>3. Низька якість дорожнього покриття комунальних доріг та доріг загального</p>

інфраструктури. На території міста Буринь розташована залізнична станція «Путивль». Через громаду проходять автомобільні дороги державного значення Т-19-10, Т-19-14, Т-19-19. Розгалужена система транспортної доступності забезпечує сполучення з обласним центром та іншими містами області).

4. Наявність природних ресурсів (корисні копалини (торф, пісок, глина), земельні, водні, лісові ресурси) (громада багата природними ресурсами – родючими ґрунтами, що дають стабільний розвиток та високу продуктивність сільськогосподарської галузі. Наявна сировина для виробництва будівельних матеріалів).

5. Вільні земельні ділянки для розміщення виробництв (на території знаходяться вільні земельні ділянки для ведення бізнесу та інвестування загальною площею 38,6032 га).

6. Наявність сировинної бази для подальшої переробки сільськогосподарської продукції (сільське господарство громади спеціалізується у галузі рослинництва – на вирощуванні зернових та технічних культур (соняшник, пшениця (озима+яра), кукурудза (на зерно та на силос), соя, ріпак (озимий), ячмінь, овес, гірчиця).

7. Наявний потенціал для розвитку відновлювальної та альтернативної енергетики (громада має достатньо сонячних днів протягом року (понад 200), встановлення сонячних батарей є перспективним напрямком).

8. Оновлення матеріально - технічної бази комунальних підприємств, установ та організацій громади (матеріально-технічна база підприємств, закладів та установ постійно оновлюється та поповнюється високовартісним обладнанням).

9. Підтримка внутрішньо переміщених осіб (створюються належні умови для переміщених осіб за новим місцем проживання в громаді. Програмою соціального захисту населення передбачено надання одноразової грошової допомоги внутрішньо переміщеним сім'ям з неповнолітніми дітьми у розмірі 20,0 тис.гривень на кожну дитину. В громаді нараховується 1600 внутрішньо переміщених осіб. Розпорядженням міського голови від 19.10.20.23 № 109-ОД утворена Рада з питань

користування (через пересування ворожою технікою, значно пошкоджені дороги Буринської громади).

4. Недостатня кількість кваліфікованих кадрів (мобілізація працівників, відтік кваліфікованих кадрів за межі громади, відсутність важелів впливу на роботодавців; невідповідність між попитом та пропозицією робочих кадрів призводить до труднощів із наймом та утриманням персоналу; відчувається дефіцит кадрів).

5. Зниження інвестиційної привабливості громади через близькість до кордону з рф (близькість до кордону з агресором, обстріли, пошкодження інфраструктури стримує інвесторів у прийнятті рішень) .

6. Недостатнє фінансування заходів щодо соціально - економічного розвитку громади (під час дії воєнного стану значна сума коштів місцевого бюджету спрямовується на заходи з підтримки збройних сил України; фінансування інших програм, заходів економічного і соціального розвитку здійснюється в обмеженому обсязі).

7. Енергетична нестабільність (через обстріли країни - агресора існує загроза безперебійному постачанню електричної енергії; ціни на енергоносії та їх доступність, особливо з енергетичною ситуацією, призводить до зростання операційних витрат і труднощів пов'язаних із плануванням).

8. Недостатньо розвинена система управління відходами, низький рівень екологічної свідомості населення (відсутнє охоплення населення громади роздільним збором відходів; утворення населенням стихійних сміттєзвалищ).

9. Застаріла інфраструктура (потреба капітальних ремонтів доріг, будівництво та реконструкція водогонів громади)

(в період окупації - лютиць – квітень 2022 року - транспортна інфраструктура громади зазнала руйнувань внаслідок курсування важкої військової техніки окупанта, зокрема мережа територіальних автодоріг загального користування державного значення, автодороги загального користування місцевого значення, а також ІІ доріг, що перебувають в комунальній

<p>внутрішньо переміщених осіб при Буринській міській раді. Виготовлена проектно - кошторисна документація "Капітальний ремонт будівлі гуртожитку для розміщення внутрішньо переміщених (евакуйованих) осіб за адресою: Сумська область, Конотопський район, Буринська ТГ, м.Буринь, вул.Пилипа Орлика,6-Е".</p> <p>Участь громади у програмі SECO (Швейцарія) (Державний секретаріат Швейцарії з економічних питань) – це проєкт по будівництву житла для ВПО, ветеранів війни та молодих спеціалістів (облаштування сучасних модульних будинків в м. Буринь та с. Слобода).</p> <p>10. Наявність пам'яток національного значення (на території громади в с. Піски знаходиться пам'ятка історії національного значення – Братська могила і місце вшанування пам'яті жертв голодомору 1932 - 1933 років).</p> <p>11. Значний культурний потенціал (розгалужена мережа установ культури (39 закладів), наявний заклад початкової мистецької освіти, збережено кадровий потенціал галузі, забезпечується підтримка професійного і аматорського мистецтва, художньої творчості. Заклади культури активно втілюють різноманітні цікаві проєкти (більше 10 проєктів), залучають молодь. А враховуючи реалії сьогодення, культурна діяльність має ще один вектор – допомога Збройним Силам України).</p> <p>12. Нематеріальна культурна спадщина (унікальна нематеріальна культурна спадщина громади складається з 26 пам'яток археології, 40 пам'яток історії, 1 пам'ятки монументального мистецтва та 1 пам'ятки архітектури, що є вектором для створення адаптивного туризму).</p>	<p>власності територіальної громади; застаріла система очисних споруд і каналізаційних мереж; потребує термінової реалізації проєкт «Реконструкція очисних споруд № 1 в м. Буринь»; необхідна заміна каналізаційних мереж в м. Буринь та будівництво водогонів по громаді).</p> <p>10. Нестача робочих місць (наявна кількість промислових підприємств на території громади не забезпечує потребу в робочих місцях).</p> <p>11. Відсутність підприємств переробки с/г продукції (відтік робочих кадрів, відсутність надходжень до бюджету громади).</p> <p>12. Негативна демографічна тенденція (впродовж останніх років чисельність жителів щороку зменшується, хоча і незначним темпом; протягом 2021-2024 років кількість жителів громади зменшилася на 2,8 %; основною причиною зменшення населення є суттєве перевищення рівня смертності над рівнем народжуваності; в останні роки додалось негативне сальдо міграції).</p>
<p>Можливості (шанси)</p>	<p>Загрози (ризики)</p>
<p>1. Реалізація державних та місцевих програм стимулювання зайнятості, підприємництва, підтримки ветеранів, ВПО та демобілізованих осіб.</p> <p>2. Поглиблення співпраці з міжнародними партнерами, гуманітарними організаціями, у тому числі за рахунок розвитку</p>	<p>1. Близкість кордону з країною - агресором і загроза масштабних військових дій.</p> <p>2. Тривалість та перебіг військових дій, пошкодження та руйнування об'єктів житлового фонду, бізнесу, інфраструктури, житлово - комунального</p>

<p>євроінтеграційних процесів, для їх залучення до відбудови, відновлення громади та надання допомоги мешканцям, що потерпають від військової агресії.</p> <p>3. Розвиток інфраструктури управління відходами. Підвищення рівня екологічної безпеки. Очищення громади від небезпечних відходів та небезпечних хімічних речовин.</p> <p>4. Розвиток кооперації на селі, фермерських, сімейних фермерських господарств. Розвиток органічного землеробства.</p> <p>5. Відновлення транспортної інфраструктури.</p> <p>6. Створення індустріального парку.</p> <p>7. Розвиток відновлюваної та альтернативної енергетики шляхом встановлення сонячних панелей на об'єктах комунальної власності.</p> <p>8. Залучення в громаду та запровадження новітніх медичних технологій, підходів до організації медичної допомоги.</p> <p>9. Створення конкурентних туристичних продуктів, формування мережі адаптивного туризму.</p> <p>10. Відновлення та створення нових підприємств, установ, організацій та збільшення робочих місць.</p> <p>11. Впровадження новачій в освітню галузь.</p> <p>12. Створення освітнього простору.</p>	<p>господарства, закладів освіти, медицини, культури тощо.</p> <p>3. Продовження збільшення негативного впливу військової агресії на навколишнє природне середовище – ґрунти, повітря, воду, біоресурси, заказники, зокрема відходами руйнування (азбест, свинець, кадмій та інші).</p> <p>4. Демографічна криза та соціальна нестабільність, відтік кадрів.</p> <p>5. Ризики забруднення від діючого сміттєвого звалища (потреба в новому), незаконних сміттєзвалищ, очисних споруд та діяльності підприємств.</p> <p>6. Продовження деградації родючості ґрунтів, непрогнозованість дій з боку агресора та забруднення території вибухонебезпечними предметами.</p> <p>7. Макроекономічна нестабільність, складність та невизначеність у плануванні господарської діяльності в умовах повномасштабної збройної агресії.</p> <p>8. Скорочення обсягів фінансової підтримки громади, у тому числі міжнародної підтримки та гуманітарної допомоги.</p> <p>9. Зниження купівельної спроможності населення.</p> <p>10. Релокація бізнесу.</p>
--	--

SWOT-матриця громад (аналіз взаємозв'язків SWOT/TOWS)

SWOT-матриця є важливим елементом визначення конкурентних переваг громади, оскільки дозволяє виявити взаємозв'язки між «внутрішніми» (сильні та слабкі сторони) та «зовнішніми» (можливості та загрози) факторами. Саме ці взаємозв'язки дозволяють сформулювати порівняльні переваги, виклики та ризики, що є основою для стратегічного вибору – формулювання стратегічних та оперативних цілей розвитку громади.

Аналіз в секторі «Порівняльні переваги»

Сильні сторони	←Підтримують	Можливості (шанси)
1. Сприятливі природні умови для розвитку сільського господарства	2,3,9	1. Реалізація державних та місцевих програм стимулювання зайнятості, підприємництва, підтримки

<p>2. Розвинена аграрна сфера, фермерство.</p>		<p>ветеранів, ВПО та демобілізованих осіб.</p>
<p>3. Розвинена логістика.</p>	<p>2,3,5,6,7,8,9,10,11,12</p>	<p>2. Поглиблення співпраці з міжнародними партнерами, гуманітарними організаціями, у тому числі за рахунок розвитку євроінтеграційних процесів, для їх залучення до відбудови, відновлення громади та надання допомоги жителям, що потерпають від військової агресії.</p>
<p>4. Наявність природних ресурсів (корисні копалини (торф, пісок, глина), земельні, водні, лісові ресурси).</p>		<p>3. Розвиток інфраструктури управління відходами. Підвищення рівня екологічної безпеки. Очищення громади від небезпечних відходів та небезпечних хімічних речовин.</p>
<p>5. Вільні земельні ділянки для розміщення виробництв.</p>		<p>4. Розвиток кооперації на селі, фермерських, сімейних фермерських господарств. Розвиток органічного землеробства.</p>
<p>6. Наявність сировинної бази для подальшої переробки сільськогосподарської продукції.</p>		<p>5. Відновлення транспортної інфраструктури.</p>
<p>7. Наявний потенціал для розвитку відновлювальної та альтернативної енергетики.</p>		<p>6. Створення індустріального парку.</p>
<p>8. Оновлення матеріально - технічної бази комунальних підприємств, установ та організацій громади .</p>	<p>2,4,6,8</p>	<p>7. Розвиток відновлюваної та альтернативної енергетики шляхом встановлення сонячних панелей на об'єктах комунальної власності.</p>
<p>9. Підтримка внутрішньо переміщених осіб.</p>	<p>2,3</p>	<p>8. Залучення в громаду та запровадження новітніх медичних технологій, підходів до організації медичної допомоги.</p>
<p>10. Наявність пам'яток національного значення.</p>	<p>2,3,5,6</p>	<p>9. Створення конкурентних туристичних продуктів, формування мережі адаптивного туризму.</p>
<p>11. Значний культурний потенціал.</p>	<p>7</p>	
<p>12. Нематеріальна культурна спадщина.</p>	<p>8</p>	
	<p>11,12</p>	

	3,4,5,6,7	10. Відновлення та створення нових підприємств, установ, організацій та збільшення робочих місць.
	8	11. Впровадження новацій в освітню галузь.
	8	12. Створення освітнього простору.

Рисунок 2.1. Порівняльний аналіз сильних сторін Буринської міської територіальної громади та її можливостей (матриця Порівняльні переваги»).

Одними з ключових сильних сторін Буринської міської територіальної громади є сприятливі природні умови для розвитку сільського господарства, розвинена аграрна сфера, фермерство та наявність сировинної бази для подальшої переробки сільськогосподарської продукції, що підтримується можливістю розвитку кооперації на селі, розвитку фермерських господарств та органічного землеробства.

Громада багата родючими ґрунтами, що дає стабільний розвиток та високу продуктивність сільськогосподарської галузі. На території громади проводить свою діяльність найбільша кількість фермерських господарств та сільськогосподарських підприємств (98 та 27 відповідно).

Достатня наявність сонячних днів протягом року (понад 200 днів) підсилює наявний потенціал в громаді для розвитку відновлювальної та альтернативної енергетики.

Буринська територіальна громада постійно оновлює матеріально-технічну базу комунальних підприємств, що сприяє запровадженню в громаді новітніх медичних технологій, підходів до організації медичної допомоги, покращення забезпечення умов життєдіяльності громади.

Громада має значний потенціал для створення конкурентних туристичних продуктів, мережі адаптованого туризму. Цьому сприяють наступні фактори: наявність пам'яток культурної спадщини, наявність пам'яток національного значення, значний культурний потенціал тощо.

Реалізація державних та місцевих програм стимулювання зайнятості, підприємництва, підтримки ветеранів, ВПО, створення нових підприємств, установ в громаді і збільшення робочих місць дасть можливість підсилувати та розвивати певні сильні сторони громади.

Сильна сторона громади може бути ще більш підтриманою за рахунок поглиблення співпраці з міжнародними партнерами, гуманітарними організаціями для їх залучення до відбудови, відновлення та в перспективі сталого повоєнного розвитку громади, відшкодування втрат, шкоди та збитків підприємствам, підприємцям, установам і організаціям, що постраждали

внаслідок агресії російської федерації проти України тощо. Зокрема це може сприяти активізації можливостей для створення індустріального парку, відновлення транспортної інфраструктури.

Перелічені переваги забезпечують привабливість громади для співпраці.

Аналіз в секторі «Виклики»

Слабкі сторони	←Зменшують	Можливості (шанси)
1. Напружена безпекова ситуація громади.	4,12	1. Реалізація державних та місцевих програм стимулювання зайнятості, підприємництва, підтримки ветеранів, ВПО та демобілізованих осіб.
2. Незабезпеченість захисними спорудами населення громади, у тому числі модульними укриттями.		2. Поглиблення співпраці з міжнародними партнерами, гуманітарними організаціями, у т. ч. за рахунок розвитку євроінтеграційних процесів, для їх залучення до відбудови, відновлення громади та надання допомоги мешканцям, що потерпають від військової агресії.
3. Низька якість дорожнього покриття комунальних доріг та доріг загального користування.	2,3,6,7,8,9,10,	3. Розвиток інфраструктури управління відходами. Підвищення рівня екологічної безпеки. Очищення громади від небезпечних відходів та небезпечних хімічних речовин.
4. Недостатня кількість кваліфікованих кадрів.		4. Розвиток кооперації на селі, фермерських, сімейних фермерських господарств. Розвиток органічного землеробства.
5. Зниження інвестиційної привабливості громади через близькість до кордону з рф		5. Відновлення транспортної інфраструктури.
6. Недостатнє фінансування заходів щодо соціально - економічного розвитку громади.	8,9	6. Створення індустріального парку.
7. Енергетична нестабільність .		7. Розвиток відновлюваної та альтернативної енергетики шляхом встановлення
8. Недостатньо розвинена система управління відходами, низький рівень екологічної свідомості населення.	5,6,10	
9. Застаріла інфраструктура (потреба капітальних ремонтів доріг, будівництво та реконструкція водогонів громади).	3,5	
10. Нестача робочих місць.	5,10	
11. Відсутність підприємств переробки с/г продукції.	7	

12. Негативна демографічна тенденція.		сонячних панелей на об'єктах комунальної власності.
	5,6	8. Залучення в громаду та запровадження новітніх медичних технологій, підходів до організації медичної допомоги.
	6	9. Створення конкурентних туристичних продуктів, формування мережі адаптивного туризму.
	4,10	10. Відновлення та створення нових підприємств, установ, організацій та збільшення робочих місць.
	6	11. Впровадження новацій в освітню галузь.
	6	12. Створення освітнього простору.

Рисунок 2.2. Порівняльний аналіз слабких сторін Буринської міської територіальної громади та її можливостей (матриця «Виклики»)

«Виклики»

(визначені в результаті аналізу слабких сторін і можливостей)

Громада знаходиться близько до кордону, тому в умовах війни постійно перебуває в напруженій безпековій ситуації.

Це створює значне зниження інвестиційної привабливості. Через першочергове спрямування видатків на забезпечення сил підтримки та оборони недостатньо фінансуються заходи соціально-економічного розвитку громади. Інфраструктура цивільного захисту також потребує приведення до належного функціонування в умовах воєнного стану, а саме спостерігається незабезпеченість захисними спорудами населення.

Значною мірою зазначені виклики можуть бути нівельовані через активізацію процесів поглиблення співпраці з міжнародними партнерами, гуманітарними організаціями для їх залучення до відбудови, відновлення та в перспективі сталого повоєнного розвитку громади, задоволення потреб громади та надання допомоги жителям.

Дієвим інструментом для зменшення впливу слабких сторін може стати реалізація державних та місцевих програм стимулювання зайнятості, підприємництва, підтримки ветеранів, ВПО та демобілізованих осіб.

Можливість створення нових підприємств та установ дасть можливість збільшити надходження до міського бюджету, покращити стан дорожньої та комунальної інфраструктури громади. Крім цього, будуть створені нові робочі місця.

Взаємозв'язок можливостей і слабких сторін дозволяє нейтралізувати останні з одночасним використанням існуючих наявних можливостей.

Аналіз в секторі « Ризики»

Слабкі сторони	←Посилюють	Загрози (ризики)
1. Напружена безпекова ситуація громади.	1,3,4,5,6,7,9,11,12	1. Близкість кордону з країною-агресором і загроза масштабних військових дій.
2. Незабезпеченість захисними спорудами населення громади, у тому числі модульними укриттями.	1,3,5,6,7,9,11,12	2. Тривалість та перебіг військових дій, пошкодження та руйнування об'єктів житлового фонду, бізнесу, інфраструктури, житлово-комунального господарства, закладів освіти, медицини, культури тощо.
3. Низька якість дорожнього покриття комунальних доріг та доріг загального користування.		3. Продовження збільшення негативного впливу військової агресії на навколишнє природне середовище – ґрунти, повітря, воду, біоресурси, заказники, зокрема відходами руйнування (азбест, свинець, кадмій та інші).
4. Недостатня кількість кваліфікованих кадрів.	5,6,8,9,11,12	4. Демографічна криза та соціальна нестабільність, відтік кадрів.
5. Зниження інвестиційної привабливості громади через близькість з кордоном рф.		5. Ризики забруднення від діючого сміттевого звалища (потреба в новому), незаконних сміттєзвалищ, очисних споруд та діяльності підприємств.
6. Недостатнє фінансування заходів щодо соціально-економічного розвитку громади.	4,12	6. Продовження деградації родючості ґрунтів, непрогнозованість дій з боку
7. Енергетична нестабільність.		
8. Недостатньо розвинена система управління відходами, низький рівень екологічної свідомості населення.	5,8	
9. Застаріла інфраструктура (потреба капітальних ремонтів	1,5,7	

<p>доріг, будівництво та реконструкція водогонів громади).</p> <p>10. Нестача робочих місць.</p> <p>11. Відсутність підприємств переробки с/г продукції.</p> <p>12. Негативна демографічна тенденція.</p>	<p>5,6</p> <p>5,6,7,12</p> <p>12</p> <p>10</p>	<p>агресора та забруднення території вибухонебезпечними предметам.</p> <p>7. Макроекономічна нестабільність, складність та невизначеність у плануванні господарської діяльності в умовах повномасштабної збройної агресії.</p> <p>9. Скорочення обсягів фінансової підтримки громади, у тому числі міжнародної підтримки та гуманітарної допомоги.</p> <p>10. Зниження купівельної спроможності населення.</p> <p>11. Релокація бізнесу.</p>
---	--	--

Рисунок 2.3. Порівняльний аналіз зв'язків слабких сторін Буринської міської територіальної громади та загроз її зовнішнього середовища (матриця «Ризики»)

«Ризики»

(визначені в результаті аналізу слабких сторін і загроз)

Найбільш суттєвим ризиком для розвитку Буринської міської територіальної громади, як і України в цілому є близькість кордону з країною – агресором, затяжна військова агресія росії проти України, що зумовлює виснаження людських та матеріальних ресурсів.

В умовах війни пріоритетом номер один для держави є спрямування державного бюджету на фінансування військових потреб і відповідно зменшення державного і регіонального фінансування соціальних сфер, зокрема в частині інфраструктурних проєктів.

Наростаючі соціальні проблеми не отримують необхідних ресурсів, оскільки місцева економіка, яка вже під час війни скоротилася, не може забезпечити достатню допомогу у вигляді місцевих податків для розв'язання цих соціальних проблем.

Це стосується в першу чергу незадовільного стану значної частини доріг місцевого значення, незадовільного стану комунальних мереж на території громади (водопостачання, водовідведення та очисних споруд), що в свою чергу посилює негативний вплив на навколишнє середовище.

Затяжна військова агресія росії проти України, соціальна нестабільність, відтік кадрів, низька частка осіб, які повернуться з закордону ще більше

загострюють проблему щодо негативної демографічної тенденції в громаді.

РОЗДІЛ 3. СЦЕНАРІЇ РОЗВИТКУ ТЕРИТОРІАЛЬНОЇ ГРОМАДИ

Сценарне моделювання є важливою методологічною базою стратегічного вибору. **Сценарій** – це послідовність подій, які із значною долею ймовірності можуть відбутися в майбутньому за певних умов. Такі умови, або фактори, можуть бути як зовнішні, так і внутрішні. Іншими словами, в основі кожного сценарію повинні бути покладені базові сценарні припущення, за яких можуть виникати ті чи інші фактори впливу.

Наведені нижче елементи сценарного моделювання відображають, передусім, вплив на громаду зовнішніх факторів. Основними сценаріями розвитку є песимістично-інерційний та альтернативний (стримано-оптимістичний) сценарії.

Песимістично - інерційний сценарій розвитку

Песимістично-інерційний сценарій розвитку Буринської територіальної громади базується на комплексі негативних/несприятливих для громади припущень щодо позиції чинників середовища її життєдіяльності, які протягом тривалого часу (до 2027 року) визначатимуть умови та темпи подій та процесів, що у ній відбуваються: в соціальному, економічному та екологічному вимірах. У національному вимірі вони обумовлюються трансформацією повномасштабної військової агресії РФ проти України у затяжний конфлікт з періодичними фазами його загострення. На місцевому масштабі ці припущення передбачають пасивність позиції місцевої влади по відношенню до дій та процесів, які відбуваються в громаді..

Базові припущення песимістично-інерційного сценарію на національному та регіональному рівнях:

Захід продовжує надавати Україні помірну військово-технічну та економічну підтримку, мінімально необхідну для стримування російської агресії, однак недостатню для відновлення і розвитку дуже зруйнованої економіки та інфраструктури країни;

прямі іноземні інвестиції, вітчизняний капітал практично не забезпечують економічний розвиток країни, регіону;

релокація бізнесу, внутрішнє переміщення населення з прифронтових/фронтових територій в тил обумовлює необхідність місцевої влади концентрувати значні зусилля на їх адаптації, інтеграції у життя в громаді, соціальній підтримці;

на фоні потреб мобілізації фінансових, людських та організаційних ресурсів для перемоги у війні спостерігається поступове їх акумулювання на центральному рівні;

демографічна криза, спричинена міграцією населення за кордон зумовлюють проблему нестачі робочої сили та кваліфікованих працівників – як на національному, так і на місцевому рівнях;

покриття соціальних видатків, які постійно зростають, дедалі більше покладається на місцеві бюджети без одночасного збільшення їхнього ресурсного забезпечення;

обмеження на використання бюджетних коштів на капітальні видатки залишаються жорсткими, що унеможливорює вкладення в модернізацію та ремонт соціальної та інженерної інфраструктури в громадах;

податковий тиск на підприємців залишається високим. З метою наповнення державного та місцевих бюджетів податковий тиск може навіть посилюватись, що призводить до посилення тіньової економіки;

Базові припущення песимістично - інерційного на місцевому рівні:

місцева влада займає адміністративну позицію у питанні регулювання соціально - господарських процесів на локальному рівні: тіньові процеси в економіці, на ринку праці продовжують значним чином впливати на темпи розвитку громади;

зростання демографічних ризиків для громади через втрату дітей, молоді, населення у працездатному віці, що вже у найближчі роки спричинить скорочення споживачів освітніх, медичних, культурних послуг;

громада втрачає мешканців, зокрема вузьких фахівців, що відображається на забезпеченні процесів життєдіяльності громади;

скорочуються доходи мешканців громади;

недостатність власних коштів та скорочення державної і регіональної допомоги призводять до накопичення невирішених соціальних проблем та проблем підтримки належного стану інфраструктури (житлово-комунального господарства, доріг), а також екологічної ситуації, що заважає залученню інвестиції та приросту населення;

обмеження на використання бюджетних коштів на капітальні видатки залишаються, що дозволяє слабо оновлювати соціальну та інженерну інфраструктуру в громаді;

значно зростають видатки місцевого бюджету на заходи у сфері безпеки (зокрема будівництво і ремонт укриттів), забезпечення потреб військових, підтримку ВПО, соціальні виплати ветеранам та родинам загиблих тощо;

все більшу частку місцевого бюджету громада змушена спрямовувати у соціальну сферу;

просторовий розвиток громади відбувається без належного (актуального) планувального підґрунтя: не усі населені пункти забезпечені оновленими генеральними планами та іншою містобудівною документацією, розроблення

комплексного плану просторового розвитку території громади постійно відтермінується.

Висновки з припущень песимістично - інерційного сценарію для Буринської міської територіальної громади є такими:

продовження демографічних втрат спричинить до значного скорочення чисельності мешканців громади, зокрема працездатного населення. Ситуацію погіршують міграційні та мобілізаційні процеси, що призводить до зростання навантаження на працездатне населення. Сільські території продовжать занепадати через відсутність ринку праці та реальних джерел доходів;

провідні аграрні та промислові підприємства не планують розширювати виробництво. Малий і середній бізнес практично не розвивається. Населення працездатного віку змушене шукати роботу в обласному центрі, столиці, інших країнах. Збільшується соціальна незахищеність населення.

продовження військових дій та відсутність документів просторового розвитку погіршують інвестиційну привабливість громади, що в свою чергу не покращує фінансову спроможність громади.

через скорочення державних програм та субвенцій інфраструктура громади і комунальні об'єкти залишаються у критичному стані. Інженерна інфраструктура продовжує зношуватись, що зумовлює зростання антропогенного навантаження на навколишнє природне середовище, яке опосередковано негативно впливає на здоров'я населення громади та відповідно на погіршення показників демографії; - видатки на соціальну інфраструктуру (освітню, культури, охорони здоров'я) залишаються критично високими та поглинають лівову частку бюджету громади.

Альтернативний (стримано-оптимістичний) сценарій розвитку

Альтернативний (стримано-оптимістичний) сценарій розвитку при своїй проєкції у якості припущення використовує цілий спектр стримано позитивних для громади припущень на предмет чинників середовища її життєдіяльності внутрішнього і зовнішнього походження – чинників, вплив яких в середньостроковій перспективі залишається принципово незмінним з огляду на інерційність процесів, які відбуваються в територіальних системах різного рівня інтеграції – національного, регіонального, місцевого (рівень територіальної громади).

Принципові визначники цих припущень мають об'єктивний, не залежний від громади, характер (національний) та суб'єктивний – той, який дозволяє місцеву владу розглядати у якості суб'єкта управління соціально-економічних процесів на локальному рівні. На національному рівні цей визначник окреслюється прогнозом, що війна рф проти України завершується в осяжній перспективі (до кінця 2026 р.) капітуляцією росії та відходом її у межі міжнародно признаних кордонів останньої. На місцевому рівні передбачається проактивність дій органу місцевого самоврядування щодо вирішення проблем

місцевого характеру – при усій складності воєнної та післявоєнної ситуацій це саме по собі є цінністю.

Базові припущення альтернативного (стримано-оптимістичного) на національному та регіональному рівнях:

на фронті ситуація поступово, але впевнено розгортається в сторону закінчення війни. До 2026 року військові дії практично завершуються: війська РФ повністю покидають територію України;

зацікавленість Україною як країною, привабливою для інвестицій, зростає в геометричній прогресії. При цьому, західні області України, з огляду на збережену в значній мірі критичну інфраструктуру, стають основними вигодонабувачами цієї зацікавленості;

відповідно до затверджених програм комплексного відновлення територій, активізується відбудова зруйнованої інфраструктури територій, які зазнали руйнувань внаслідок активного ведення на них бойових дій або у безпосередній близькості до них;

відзначається позитивна тенденція в демографічній сфері: місцеві мешканці, сім'ї, що мігрували закордон після 24 лютого 2022 року, починають повертатися в Україну, відчуваючи тут перспективу як для працевлаштування, так і для забезпечення належних умов для своїх дітей. ВПО частково повертаються до своїх домівок;

зростання надходжень до місцевого бюджету за рахунок успішної діяльності місцевого бізнесу (як наслідок – розширення податкової бази), міжнародні програми матеріально-технічної допомоги, бюджетні асигнування дозволяють формувати бюджет розвитку, розміри якого щороку зростають.

видатки на утримання соціальної інфраструктури залишаються основною частиною витрат місцевих бюджетів. Водночас, зміни у Бджетному Кодексі призводять до перерозподілу публічних коштів у сторону реального покриття делегованих з державного на місцевий рівень повноважень.

на національному рівні забезпечується реалізація системної регіональної політики із врахуванням нових реалій. Актуалізується Державна стратегія регіонального розвитку, а на регіональному рівні – Стратегія регіонального розвитку Сумської області на період до 2027 року. Відновлює роботу Державний фонд регіонального розвитку;

Сумська область поступово нарощує економічний потенціал, створює сприятливі умови для інвестицій;

в області активно підтримується підприємництво, у тому числі через регіональні цільові програми та їх кооперацію з державними та міжнародними програмами;

спільно із міжнародними програмами в області формується політика щодо внутрішньо переміщених осіб, у першу чергу їх інтеграції у суспільне та економічне життя громад.

Базові припущення альтернативного (стримано-оптимістичного) на місцевому рівні:

місцеве самоврядування у Буринській міській територіальній громаді використовує всі наявні інструменти для активізації економічного життя в громаді;

громада формує «якірні точки» розвитку території та економічну політику, зокрема через підтримку підприємництва;

місцева влада та громадський сектор максимально використовують можливості від міжнародних донорів для покращення соціально - економічного розвитку громади;

відкритість економіки країни до міжнародних інвестицій, режим вільної торгівлі України з ЄС сприяють зростанню потенціалу місцевого промислового розвитку та сільського господарства;

розширення місцевої податкової бази відбувається як за рахунок виходу господарюючих суб'єктів з «тіні» так і завдяки зростанню економічної активності підприємств, які діють на повністю легальній основі;

зростає попит як на внутрішній, так і на в'їзний туризм. Туристично-рекреаційні можливості громади в цьому контексті починають використовуватись у більшій мірі;

зусиллями громади підвищується матеріально - технічне забезпечення комунальних підприємств, установ та організацій. Зростає рівень задоволеності мешканців з користування відповідними послугами;

просторове планування в громаді відбувається на належній, професійно підготовленій документальній базі.

Висновки з припущень стримано-оптимістичного сценарію для Буринської міської територіальної громади, є такими:

підприємства громади, виходять на нові зовнішні ринки та збільшують випуск продукції, що забезпечує збільшення рівня зайнятості та доходів громади;

збільшення інвестицій підприємств громади в енергоефективні технології;

громада є активним учасником впровадження оновленої Стратегії розвитку Сумської області;

підвищення фінансової спроможності громади, разом із активністю по залученню коштів з зовнішніх (як державних, так і міжнародних) джерел для реалізації різноманітних проєктів, в тому числі міжмуніципального співробітництва, дає змогу модернізувати заклади соціальної сфери та комунальну інженерну інфраструктуру;

мережа комунальних закладів освіти, культури, спорту та медицини оптимізовані та забезпечують рівень надання соціальних послуг на високому рівні, зростає якість і доступність медичних послуг на первинному та вторинному рівні;

виникає потреба в молодих спеціалістах для закладів освіти, медицини, що стимулює житлове будівництво, благоустрій тощо;

зростає активність громадського сектору та посилення уваги до молоді та їх підтримка з боку керівництва громади, згуртованість громади є наріжним каменем у протистоянні загрозам війни;

життя мешканців стає максимально комфортним і безпечним.

Саме альтернативний (стримано-оптимістичний) сценарій безальтернативно становить базу для здійснення стратегічного бачення розвитку Буринської міської територіальної громади, логіка виникнення формулювання якого висвітлена у наступному розділі.

РОЗДІЛ 4. СТРАТЕГІЧНЕ БАЧЕННЯ РОЗВИТКУ ТЕРИТОРІАЛЬНОЇ ГРОМАДИ

Місія - це призначення громади, якісний стан, якого вона повинна набути в процесі свідомих перетворень.

Стратегічне бачення – це консолідоване ідеалізоване уявлення мешканців щодо того, як їхня громада має виглядати в майбутньому.

Стратегічне бачення має бути реалістичним, специфічним, достатньо амбітним та бажаним для територіальної громади. Воно повинно відбивати ту унікальність території, яка не може бути скопійована іншими територіями, і досягнення саме його дасть змогу бути конкурентоспроможним у майбутньому. Часто місію і стратегічне бачення об'єднують в одну категорію, інколи вони співвідносяться, як мрія і кроки по її досягненню.

Місія Буринської міської територіальної громади: Спільними зусиллями від мрій до добробуту.

Стратегічне бачення розвитку Буринської міської територіальної громади:

Буринська міська територіальна громада – це:

- ✓ безпечна, відкрита, згуртована, амбітна громада ініціативних людей
- ✓ екологічно чиста, комфортна та сприятлива для бізнес середовища
- ✓ відкритість громади до реалізації проєктів та партнерства бізнесу і влади для сталого людського розвитку
- ✓ ефективне використання людського, економічного, культурного, природно-ресурсного потенціалу для зростання якості життя населення, забезпечення сталого розвитку громади

РОЗДІЛ 5. СТРАТЕГІЧНІ, ОПЕРАЦІЙНІ ЦІЛІ ТА ЗАВДАННЯ РОЗВИТКУ ТЕРИТОРІАЛЬНОЇ ГРОМАДИ

Стратегічні цілі розвитку Буринської міської територіальної громади – це описані у формальному вигляді орієнтири, яких бажано досягти в довго - або середньостроковому періоді та для визначення яких рекомендується використовувати комплексний підхід, тобто створювати систему 2–4 цілей, які

мають відображати потреби громади, відповідати стратегічному баченню, досягнення яких сприятиме комплексному розв'язанню кількох проблем розвитку.

Кожна стратегічна ціль включає операційні цілі, які містять конкретні завдання, що дозволяє пов'язати місцеву стратегію з бюджетним плануванням.

Стратегічне бачення розвитку Буринської міської територіальної громади буде досягатись завдяки реалізації трьох стратегічних цілей (рис. 5.1):

1. Відновлена та розвинена громада
2. Комфортна, безпечна та екологічна громада
3. Громада з розвинутим людським капіталом



Рис.5.1. Дерево цілей Буринської міської територіальної громади

Стратегічні цілі дають відповідь на запитання, що необхідно зробити, щоб досягти бачення розвитку громади. Розроблення і досягнення цілей формує основу для управління громадою та дозволяє пов'язати Стратегію з бюджетним плануванням. Кожна стратегічна ціль включає оперативні цілі. Оперативні цілі, в свою чергу, деталізовані у завданнях (таблиця 5.1).

Завдання дають відповіді на питання, яким шляхом громада досягатиме цілей свого розвитку. Завдання деталізовані у проєктах, які структуровані у Плані заходів з реалізації Стратегії на 2026 - 2027 роки.

Таблиця 5.1. Структура стратегічних, оперативних цілей та завдань Стратегії розвитку Буринської міської територіальної громади на 2026-2027 роки

Стратегічна ціль 1. ВІДНОВЛЕНА ТА РОЗВИНЕНА ГРОМАДА	
Оперативні цілі	Завдання
1.1. Створення умов для розвитку та підтримки малого, середнього бізнесу	1.1.1. Розвиток інфраструктури підтримки бізнесу 1.1.2. Сприяння розвитку підприємництва в громаді
1.2. Підвищення якості просторового планування	1.2.1. Розроблення містобудівної документації 1.2.2. Розроблення землевпорядної документації
1.3. Залучення інвестицій в громаду	1.3.1.Формування позитивного інвестиційного іміджу громади та розвиток міжмуніципального, міжнародного співробітництва 1.3.2. Реалізація публічних інвестиційних проєктів для відновлення та розвитку громади
Стратегічна ціль 2. КОМФОРТНА, БЕЗПЕЧНА ТА ЕКОЛОГІЧНА ГРОМАДА	
2.1. Покращення стану довкілля в громаді	2.1.1. Підвищення екологічної свідомості мешканців громади 2.1.2. Облаштування рекреаційних та відпочинкових зон у громаді 2.1.3. Удосконалення системи управління відходами

<p>2.2. Розвиток інфраструктури безпеки</p>	<p>2.2.1. Розвиток мережі пожежної безпеки та цивільної інфраструктури 2.2.2. Облаштування безпечних умов у закладах, що надають загальну середню освіту 2.2.3. Покращення громадського порядку та безпеки 2.2.4. Забезпечення комплексного підходу до впровадження безпекових заходів спрямованих на запобігання правопорушень 2.2.5. Облаштування безпечних умов у закладах охорони здоров'я 2.2.6. Облаштування захисних споруд цивільного захисту (укриттів) у закладах загальної середньої освіти 2.2.7. Підтримка ЗСУ, посилення обороноздатності</p>
<p>2.3. Покращення комунальної інфраструктури та впровадження енергоефективних заходів</p>	<p>2.3.1. Розбудова та відновлення муніципальної інфраструктури 2.3.2. Відновлення, розвиток та модернізація інфраструктури централізованого водопостачання та водовідведення, у т.ч. з впровадженням альтернативних джерел енергії на території громади 2.3.3. Матеріально - технічне забезпечення підприємств житлово - комунальної сфери 2.3.4. Модернізація та відбудова інфраструктури закладів загальної середньої освіти 2.3.5. Підвищення енергоефективності та енергонезалежності</p>
<p>2.4. Створення інклюзивного середовища</p>	<p>2.4.1. Створення безбар'єрного середовища в громаді 2.4.2. Удосконалення інклюзивного простору для осіб з особливими освітніми потребами</p>
<p>СТРАТЕГІЧНА ЦІЛЬ 3. ГРОМАДА З РОЗВИНУТИМ ЛЮДСЬКИМ КАПІТАЛОМ</p>	
<p>3.1. Підвищення якості та доступності послуг в галузях освіти, культури, фізичної культури, молоді та спорту</p>	<p>3.1.1. Забезпечення рівного доступу до якісної дошкільної, загальної середньої та позашкільної освіти 3.1.2. Безперешкодний доступ до якісної освіти 3.1.3. Забезпечення доступу до якісного та безпечного харчування в закладах освіти шляхом розвитку сучасної інфраструктури їдалень 3.1.4. Забезпечення закладів загальної середньої освіти засобами навчання та обладнанням в</p>

	<p>межах впровадження реформи «Нова українська школа»</p> <p>3.1.5. Розвиток фізичної культури та популяризація здорового способу життя</p> <p>3.1.6. Покращення діяльності у сфері культури та модернізація культурної інфраструктури</p>
<p>3.2. Забезпечення якісної медичної допомоги та соціального захисту населення громади</p>	<p>3.2.1. Забезпечення безперешкодного доступу до медичних послуг</p> <p>3.2.2. Забезпечення підтримки ментального здоров'я населення громади</p> <p>3.2.3. Створення безпечного, комфортного та активного середовища для літніх людей у громаді</p> <p>3.2.4. Розбудова системи захисту та підтримки осіб, звільнених з військової служби, членів їх родин та сімей загиблих</p> <p>3.2.5. Забезпечення соціального захисту внутрішньо переміщених осіб та інших вразливих категорій населення</p>
<p>3.3. Підвищення активності громадських інституцій та ефективності місцевої влади</p>	<p>3.3.1. Відкритість та прозорість адміністрування</p> <p>3.3.2. Впровадження цифрових технологій, сервісів в громаді</p> <p>3.3.3. Підвищення рівня громадської активності населення та громадських компетенцій молоді</p>

Стратегічна ціль 1. Відновлена та розвинена громада

Мета стратегічної цілі 1 - забезпечення відновлення та економічного розвитку громади, через створення умов для розвитку малого та середнього бізнесу в громаді, підвищення якості просторового розвитку громади та стимулювання інвестиційного процесу в пріоритетні сфери діяльності.

Стратегічна ціль 1 досягається через реалізацію таких оперативних цілей:

1.1. Створення умов для розвитку та підтримки малого, середнього бізнесу;

1.2. Підвищення якості просторового планування;

1.3. Залучення інвестицій в громаду.

Оперативна ціль 1.1. «Створення умов для розвитку та підтримки малого, середнього бізнесу» містить завдання:

1.1.1. Розвиток інфраструктури підтримки бізнесу;

1.1.2. Сприяння розвитку підприємництва в громаді.

Ця ціль спрямована на забезпечення стійкого розвитку та підтримки малого та середнього підприємництва. Саме підприємці підтримують макроекономічну стабільність, є потужним рушієм успішного відновлення та економічного зростання громади, зростання добробуту населення та швидкого відновлення життя. Запропоновані кроки Стратегії посилять потенціал та стійкість місцевого бізнесу та забезпечать у середньостроковій перспективі сталий розвиток громади.

Реалізація комплексу заходів у кінцевому підсумку сприятиме підвищенню економічного розвитку громади та покращенню доброту жителів.

Наявні проблеми та виклики:

відсутність комплексної підтримки бізнесу в громаді;
низький рівень зайнятості населення громади.

Таблиця 5.2. Потенційні сфери реалізації оперативної цілі 1.1. Створення умов для розвитку та підтримки малого, середнього бізнесу

Завдання	Потенційні сфери реалізації проєктів
1.1.1. Розвиток інфраструктури підтримки бізнесу	-Будівництво агропромислового терміналу повного циклу обслуговування середнього та малого фермерства
1.1.2. Сприяння розвитку підприємництва в громаді	-Інформування представників бізнесу про актуальні грантові конкурси, у тому числі на відкриття та розвиток власного бізнесу - Розроблення програми підтримки малого та середнього підприємництва

Очікувані результати:

підвищення рівня підприємницької активності мешканців;
створення нових робочих місць;
збільшення сільськогосподарської активності в сільських населених пунктах громади;
підвищення довіри та співпраці між аграріями та органами місцевого самоврядування.

Індикатори виконання оперативної цілі:

кількість сільськогосподарських господарств, кооперативів, які проводять свою діяльність на території громади, одиниць.

Оперативна ціль 1.2. «Підвищення якості просторового планування» містить завдання:

- 1.2.1. Розроблення містобудівної документації;
- 1.2.2. Розроблення землевпорядної документації.

Ці завдання спрямовані на оптимальне планування просторового розвитку з урахуванням економічного потенціалу та можливостей громади. Виготовлення містобудівної та земельної документації забезпечить оптимальне розміщення нових об'єктів інфраструктури та підприємств для максимізації інвестиційного впливу.

Наявні проблеми та виклики:

низький відсоток оновленої містобудівної документації з розробленим зонуванням по громаді;

недостатність фінансових ресурсів в міському бюджеті на реалізацію заходів із розробки відповідної містобудівної документації.

Таблиця 5.3. Потенційні сфери реалізації оперативної цілі 1.2. Підвищення якості просторового розвитку

Завдання	Потенційні сфери реалізації проєктів
1.2.1. Розроблення містобудівної документації	Розроблення Комплексного плану просторового розвитку на територію Буринської міської територіальної громади
1.2.2. Розроблення землевпорядної документації	Розроблення нормативно - грошової оцінки земель населених пунктів та земель не сільськогосподарського призначення за межами населених пунктів Встановлення меж населених пунктів та громади в цілому

Очікувані результати:

включення земель в економічний оборот;

підвищення рівня інвестиційної та інноваційної спроможності громади;

збільшення відсотка забезпечення містобудівною документацією;

збільшення надходження податків в місцевий бюджет.

Індикатори виконання оперативної цілі:

обсяги податкових надходжень до бюджету, млн. гривень;

наявність Комплексного плану просторового розвитку на територію громади,+/-;

кількість юридичних осіб - суб'єктів підприємницької діяльності, що зареєстровані на території громади, одиниць.

Оперативна ціль 1.3. «Залучення інвестицій в громаду» містить завдання:

1.3.1.Формування позитивного інвестиційного іміджу громади та розвиток міжмуніципального, міжнародного співробітництва;

1.3.2. Реалізація публічних інвестиційних проєктів для відновлення та розвитку громади.

Ці завдання спрямовані на створення сприятливого інвестиційного клімату в громаді та підвищення її економічного потенціалу та можливостей. Розробка інвестиційних продуктів та їх інвестиційна промоція зумовить залучення інвестиційних ресурсів у громаду.

Наявні проблеми та виклики:

відсутність систематизованої інформації про інвестиційні можливості у громаді;

відсутність досвіду застосування місцевих інструментів фінансової та інформаційної підтримки бізнесу;

недостатній рівень розвитку каналів комунікації органів місцевого самоврядування з потенційними партнерами та інвесторами.

Таблиця 5.4. Потенційні сфери реалізації оперативної цілі 1.3. Залучення інвестицій в громаду

Завдання	Потенційні сфери реалізації проєктів
1.3.1. Формування позитивного інвестиційного іміджу громади та розвиток міжмуніципального, міжнародного співробітництва	Розроблення брендбуку громади Розроблення інвестиційного паспорту громади Підготовка спільно з потенційними партнерами проєктів з економічного відновлення та розвитку громади, які можуть фінансуватися за рахунок міжнародних донорів Висвітлення інвестиційної діяльності громади на офіційному сайті міської ради, соцмережах Участь представників громади в міжнародних і всеукраїнських інвестиційних форумах та проведення відповідних заходів в громаді Налагодження співпраці з громадами України, іншими країнами та міжнародними організаціями
1.3.2. Реалізація публічних інвестиційних проєктів для відновлення та розвитку громади	Внесення до цифрової платформи «DREAM» проєктів з відновлення та розвитку Буринської міської територіальної громади Залучення коштів МТД та міжнародних фінансових інституцій

Очікувані результати:

зростання впізнаваності громади;
збільшення кількості міжнародних партнерів громади, залучення додаткової фінансової підтримки;
укладання угод/меморандумів;
отримання фінансової та матеріально-технічної допомоги для підтримки життєдіяльності громади в умовах воєнного стану;
економічне та інфраструктурне відновлення громади;
підвищення рівня інвестиційної та інноваційної спроможності громади;

Індикатори виконання оперативної цілі:

розпочато роботи з розроблення брендбуку та інвестиційного паспорту громади, +/-;
кількість міжнародних організацій, донорів, фондів, що працюють в громаді, одиниць;
кількість укладених меморандумів, договорів, угод про співробітництво з іншими громадами України, іншими країнами та міжнародними організаціями, одиниць;
залучено міжнародної технічної допомоги (МТД), млн.гривень.

Стратегічна ціль 2. Комфортна, безпечна та екологічна громада

Мета стратегічної цілі 2 – створення гармонійного середовища для громадян, де кожен може жити та працювати в безпеці, комфорті та з повагою до навколишнього середовища.

Стратегічна ціль 2 досягається через реалізацію таких оперативних цілей:

- 2.1. Покращення стану довкілля в громаді;
- 2.2. Розвиток інфраструктури безпеки;
- 2.3. Покращення комунальної інфраструктури та впровадження енергоефективних заходів.
- 2.4. Створення інклюзивного середовища.

Оперативна ціль 2.1. «Покращення стану довкілля в громаді» містить завдання:

- 2.1.1. Підвищення екологічної свідомості мешканців громади;
- 2.1.2. Облаштування рекреаційних та відпочинкових зон у громаді;
- 2.1.3. Удосконалення системи управління відходами.

Мета даної оперативної цілі - покращення стану довкілля в громаді через підвищення екологічної свідомості жителів, облаштування рекреаційних та відпочинкових зон, раціональне управління відходами. Покращення стану навколишнього середовища в громаді є одним із пріоритетів у діяльності громади, оскільки господарська діяльність промислових та сільськогосподарських підприємств, господарств, низька екологічна свідомість

населення (створення стихійних сміттєзвалищ) здійснює значний вплив на довкілля.

Наявні проблеми та виклики:

недостатній рівень облаштованих рекреаційних та відпочинкових зон;
низька екологічна свідомість населення (створення стихійних сміттєзвалищ)

недостатньо розвинена системи управління відходами.

Таблиця 5.5. Потенційні сфери реалізації оперативної цілі 2.1. Покращення стану довкілля в громаді

Завдання	Потенційні сфери реалізації проєктів
2.1.1. Підвищення екологічної свідомості мешканців громади	Проведення інформаційного забезпечення населення щодо шкоди стихійних сміттєзвалищ для довкілля
2.1.2. Облаштування рекреаційних та відпочинкових зон у громаді	Реконструкція Павловського парку Забезпечення утримання в належному стані зон відпочинку
2.1.3. Удосконалення системи управління відходами	Погодження та затвердження місцевого плану управління відходами Запровадження роздільного збирання відходів на території громади

Очікувані результати:

запобігання забруднення підземних і відкритих водойм;

збільшення зелених відпочинкових зон в громаді

зменшення засміченості довкілля та ліквідація стихійних сміттєзвалищ.

Індикатори виконання оперативної цілі:

частка домогосподарств, які уклали договори на вивезення відходів, %.

Оперативна ціль 2.2. «Розвиток інфраструктури безпеки» містить завдання:

2.2.1. Розвиток мережі пожежної безпеки та цивільної інфраструктури;

2.2.2. Облаштування безпечних умов у закладах, що надають загальну середню освіту;

2.2.3. Покращення громадського порядку та безпеки;

2.2.4. Забезпечення комплексного підходу до впровадження безпекових заходів спрямованих на запобігання правопорушень;

2.2.5. Облаштування безпечних умов у закладах охорони здоров'я;

2.2.6. Облаштування захисних споруд цивільного захисту (укриттів) у закладах загальної середньої освіти;

2.2.7. Підтримка ЗСУ, посилення обороноздатності.

Мета даної цілі - створити ефективну систему захисту та безпеки в громаді, що забезпечує швидку реакцію на надзвичайні ситуації та підтримує високий

рівень громадського порядку та безпеки. В рамках реалізації даної оперативної цілі планується створення місцевої пожежної команди в сільській місцевості; будівництво, капітальні, поточні ремонти та облаштування укриттів для мешканців громади, забезпечення населення громади системою оповіщення Громадський порядок та безпеку в громаді планується досягнути шляхом попереджень правопорушень.

Наявні проблеми та виклики:

недостатня кількість та невідповідна якість укриттів у громаді;
 відсутність державної пожежної команди в сільській місцевості;
 низький рівень встановлення камер відеоспостережень у громадських місцях;
 війна в країні та близькість до кордону з країною – агресоркою.

Таблиця 5.6. Потенційні сфери реалізації оперативної цілі 2.2. Розвиток інфраструктури безпеки

Завдання	Потенційні сфери реалізації проєктів
2.2.1. Розвиток мережі пожежної безпеки та цивільної інфраструктури	Створення місцевої пожежної команди в сільській місцевості
2.2.2. Облаштування безпечних умов у закладах, що надають загальну середню освіту	Облаштування закладів освіти централізованою системою протипожежного захисту
2.2.3. Покращення громадського порядку та безпеки	Організація діяльності поліцейського офіцера громади Забезпечення населення громади системою оповіщення
2.2.4. Забезпечення комплексного підходу до впровадження безпекових заходів спрямованих на запобігання правопорушень	Впровадження системи відеоспостереження «Безпечна громада»
2.2.5. Облаштування безпечних умов у закладах охорони здоров'я	Капітальний та поточний ремонт існуючих захисних споруд в закладах охорони здоров'я
2.2.6. Облаштування захисних споруд цивільного захисту (укриттів) у закладах загальної середньої освіти	Будівництво нових, капітальний та поточний ремонт існуючих захисних споруд в закладах освіти
2.2.7. Підтримка ЗСУ, посилення обороноздатності	Сприяння посилення обороноздатності

Очікувані результати:

модернізація та розвиток мережі укриттів у громаді;
 створення місцевої пожежної команди в сільській місцевості;
 зменшення рівня правопорушень у громаді;

збільшення кількості місцевих електросирен системи оповіщення
Індикатори виконання оперативної цілі:

кількість побудованих, відремонтованих та облаштованих укриттів, одиниць;

кількість камер відеоспостереження у громадських місцях, одиниць;

кількість встановлених електросирен системи оповіщення, одиниць;

кількість закладів освіти облаштованих централізованою системою протипожежного захисту, одиниць;

Оперативна ціль 2.3. «Покращення комунальної інфраструктури та впровадження енергоефективних заходів» містить завдання:

2.3.1. Розбудова та відновлення муніципальної інфраструктури;

2.3.2. Відновлення, розвиток та модернізація інфраструктури централізованого водопостачання та водовідведення, у т.ч. з впровадженням альтернативних джерел енергії на території громади;

2.3.3. Матеріально - технічне забезпечення підприємств житлово - комунальної сфери;

2.3.4. Модернізація та відбудова інфраструктури закладів загальної середньої освіти;

2.3.5. Підвищення енергоефективності та енергонезалежності.

Основна мета оперативної цілі - створення комфортного та доступного середовища для мешканців громади шляхом поліпшення комунальної інфраструктури та впровадження енергоефективних рішень. Модернізація дорожньої інфраструктури та інженерних мереж (водопостачання, водовідведення) є одними з найбільших витратних статей з впровадження стратегії розвитку громади, однак завдяки цьому створюються комфортні умови життя для мешканців та сприятливі умови для ведення бізнесу в громаді. Ремонт дорожнього покриття на дорогах підвищує мобільність мешканців, що в свою чергу підвищує рівень згуртованості в громаді. Крім цього, економія бюджетних коштів з утримання комунальних будівель громади дасть можливість вирішувати інші нагальні питання розвитку та потреби громади.

Наявні проблеми та виклики:

низька якість дорожнього покриття комунальних доріг громади;

значний рівень зношеності мереж водопостачання та каналізації;

недостатній рівень матеріально-технічного забезпечення закладів соціальної сфери та підприємств житлово - комунальної сфери громади;

значна частка комунальних будівель громади, які потребують утеплення.

Таблиця 5.7. Потенційні сфери реалізації оперативної цілі 2.3. Покращення комунальної інфраструктури та впровадження енергоефективних заходів

<i>Завдання</i>	<i>Потенційні сфери реалізації проєктів</i>
2.3.1. Розбудова та відновлення муніципальної інфраструктури	Проведення капітальних та поточних ремонтів доріг

2.3.2. Відновлення, розвиток та модернізація інфраструктури централізованого водопостачання та водовідведення, у т.ч. з впровадженням альтернативних джерел енергії на території громади	Реконструкція очисних споруд № 1 в м.Буринь Реконструкція водопровідних та каналізаційних мереж на території населених пунктів громади
2.3.3. Матеріально-технічне забезпечення підприємств житлово – комунальної сфери	Придбання транспорту для потреб КНП «Благоустрій Буринщини» та КП «Буринь - теплосервіс»
2.3.4. Модернізація та відбудова інфраструктури закладів загальної середньої освіти	Капітальний ремонт будівель освітньої галузі
2.3.5. Підвищення енергоефективності та енергонезалежності	Встановлення сонячних панелей (електростанцій) на закладах освіти, охорони здоров'я та комунальних адмінбудівлях

Очікувані результати:

відновлення та розвиток дорожньої інфраструктури громади, покращення стану доріг;

скорочення затрат часу проїзду мешканців територіальної громади між її населеними пунктами;

модернізація мереж водопостачання та каналізації в громаді;

підвищення якості питної води;

покращення якості надання комунальних послуг в громаді;

здійснення реновації будівель комунальної власності громади;

зменшення витрат місцевого бюджету на утримання комунальних будівель;

Індикатори виконання оперативної цілі:

довжина відремонтованих доріг, км;

довжина модернізованих мереж водопостачання та каналізації, км;

кількість об'єктів комунальної власності, де проведено заходи з енергоефективності, одиниць;

кількість придбаної техніки та обладнання для підприємств житлово-комунальної галузі громади, одиниць;

Оперативна ціль 2.4. «Створення інклюзивного середовища» містить завдання:

2.4.1. Створення безбар'єрного середовища в громаді;

2.4.2. Удосконалення інклюзивного простору для осіб з особливими освітніми потребами.

Основна мета оперативної цілі - забезпечити рівний доступ до всіх сфер життя для всіх людей, незалежно від їхніх фізичних, сенсорних, інтелектуальних чи інших особливостей, рівний доступ до навчання та соціалізації для всіх дітей,

незалежно від їхніх особливостей та потреб, шляхом створення умов, які сприяють їх повноцінній участі в освітньому процесі та суспільному житті.
наявні проблеми та виклики:

середовище громади все ще залишається частково, або повністю бар'єрним для значної частини мешканців;

обмежений доступ вразливих груп до інфраструктури, послуг, інформації та процесів прийняття рішень;

відсутність систематизації процесів зі створення безбар'єрного середовища на місцевому рівні.

Таблиця 5.8. Потенційні сфери реалізації оперативної цілі 2.4. Створення інклюзивного середовища

<i>Завдання</i>	<i>Потенційні сфери реалізації проєктів</i>
2.4.1. Створення безбар'єрного середовища	Забезпечення безперешкодного доступу для маломобільних груп населення до об'єктів комунальної власності, приведення у відповідність до чинного законодавства існуючих об'єктів Включення вимог безбар'єрності до технічних завдань усіх проєктів реконструкції
2.4.2. Удосконалення інклюзивного простору для осіб з особливими освітніми потребами	Створення умов для рівного доступу до освіти та розвитку кожного учня з урахуванням його індивідуальних потреб

Очікувані результати:

збільшення кількості об'єктів соціальної інфраструктури які відповідають чинним нормам безбар'єрності;

створення інклюзивного середовища для осіб з інвалідністю.

Індикатори виконання оперативної цілі:

кількість об'єктів соціальної інфраструктури, які відповідають чинним нормам безбар'єрності, од.;

кількість осіб з особливими освітніми потребами, які мають фізичний доступ до закладів освіти, од.

Стратегічна ціль 3. Громада з розвинутим людським капіталом

Мета стратегічної цілі 3 – полягає в створенні умов для зростання та розвитку потенціалу людей у громаді, через можливість отримувати якісні освітні, культурні, спортивні, медичні та соціальні послуги, а також брати активну участь у громадському житті та прийнятті рішень, сприяючи загальному розвитку та процвітанню громади.

Стратегічна ціль 3 досягається через реалізацію таких оперативних цілей:

3.1. Підвищення якості та доступності послуг в галузях освіти, культури, фізичної культури, молоді та спорту;

3.2. Забезпечення якісної медичної допомоги та соціального захисту населення громади;

3.3. Підвищення активності громадських інституцій та ефективності місцевої влади.

Оперативна ціль 3.1. «Підвищення якості та доступності послуг в галузях освіти, культури, фізичної культури, молоді та спорту» містить завдання:

3.1.1. Забезпечення рівного доступу до якісної дошкільної, загальної середньої та позашкільної освіти;

3.1.2. Безперешкодний доступ до якісної освіти;

3.1.3. Забезпечення доступу до якісного та безпечного харчування в закладах освіти шляхом розвитку сучасної інфраструктури їдалень;

3.1.4. Забезпечення закладів загальної середньої освіти засобами навчання та обладнанням в межах впровадження реформи «Нова українська школа»;

3.1.5. Розвиток фізичної культури та популяризація здорового способу життя;

3.1.6. Покращення діяльності у сфері культури та модернізація культурної інфраструктури.

Основна мета оперативної цілі - створення сприятливого середовища для розвитку освіти, культури, фізичної культури та спорту в громаді, що сприяє підвищенню якості життя та розвитку громадського потенціалу. Заходи, визначені в завданнях, спрямовані на забезпечення рівної доступності та покращення якості послуг у цих сферах для всіх членів громади, що в свою чергу сприяє розвитку громади в цілому. Реалізація даної цілі забезпечить модернізацію та оновлення матеріально - технічної бази закладів освіти, культури, фізичної культури та спорту.

Наявні проблеми та виклики:

застаріла комп'ютерна техніка, яка потребує оновлення;

нерівномірність навантаження на систему дошкільної та середньої освіти у населених пунктах громади;

недостатня матеріально - технічна база закладів освіти, культури, фізичної культури та спорту.

Таблиця 5.9. Потенційні сфери реалізації оперативної цілі 3.1 Підвищення якості та доступності послуг в галузях освіти, культури, фізичної культури, молоді та спорту

<i>Завдання</i>	<i>Потенційні сфери реалізації проєктів</i>
3.1.1. Забезпечення рівного доступу до якісної дошкільної, загальної середньої та позашкільної освіти	Покращення матеріально-технічної бази закладів освіти Капітальний та поточний ремонт закладів

3.1.2. Безперешкодний доступ до якісної освіти	Придбання шкільних автобусів
3.1.3. Забезпечення доступу до якісного та безпечного харчування в закладах освіти шляхом розвитку сучасної інфраструктури їдалень	Комплексна модернізація харчоблоків у закладах загальної середньої освіти
3.1.4. Забезпечення закладів загальної середньої освіти засобами навчання та обладнанням в межах впровадження реформи «Нова українська школа»	Покращення матеріально-технічної бази закладів загальної середньої освіти в межах впровадження реформи «Нова українська школа»
3.1.5. Розвиток фізичної культури та популяризація здорового способу життя	Збереження мережі спортивних об'єктів громади
3.1.6. Покращення діяльності у сфері культури та модернізація культурної інфраструктури	Створення мультикультурного об'єднуючого ХАБу, як доступного, відкритого громадського простору для творчості та активностей громади Створення багатофункціонального простору для дозвілля, творчості – Open Vouth Space – від танцмайданчику до простору можливостей

Очікувані результати:

оновлення та зміцнення матеріальної бази закладів освіти та культури в громаді;

проведення капітального та поточного ремонтів приміщень закладів освіти, спорту;

модернізація інфраструктури освітніх та культурних закладів;

збереження мережі спортивних об'єктів та популяризація здорового способу життя;

Індикатори виконання оперативної цілі:

кількість модернізованих харчоблоків, одиниць;

частка здобувачів освіти, які мають доступ до якісного гарячого харчування у модернізованих їдальнях (харчоблоках) закладів освіти, %;

кількість придбаних шкільних автобусів, одиниць;

результати НМТ (Національний мультипредметний тест) випускників закладів загальної середньої освіти громади, бали;

кількість проведених культурно-мистецьких заходів, подій в громаді, одиниць;

кількість спортивних об'єктів для занять фізичною культурою та спортом в громаді, одиниць;

кількість створених просторів, одиниць.

Оперативна ціль 3.2. «Забезпечення якісної медичної допомоги та соціального захисту населення громади» містить завдання:

- 3.2.1. Забезпечення безперешкодного доступу до медичних послуг;
- 3.2.2. Забезпечення підтримки ментального здоров'я населення громади;
- 3.2.3. Створення безпечного, комфортного та активного середовища для літніх людей у громаді;
- 3.2.4. Розбудова системи захисту та підтримки осіб, звільнених з військової служби, членів їх родин та сімей загиблих;
- 3.2.5. Забезпечення соціального захисту внутрішньо переміщених осіб та інших вразливих категорій населення.

Основна ідея цієї цілі полягає в створенні умов для забезпечення повноцінного фізичного та соціального благополуччя громади. Це включає не лише покращення доступності та якості медичних послуг через капітальні та поточні ремонти закладів охорони здоров'я, покращення їх матеріально – технічної бази, але і забезпечення соціального захисту тих, хто особливо вразливий чи постраждав внаслідок війни.

Наявні проблеми та виклики:

- дефіцит лікарських кадрів;
- доступ до медичних послуг для маломобільних груп населення;
- збільшення кількості людей, які потребують психологічної допомоги;
- збільшення кількості ветеранів, які потребують підтримки;
- зростання кількості ВПО, ветеранів війни та молодих спеціалістів, які потребують житло;
- наявність значної кількості самотніх людей третього віку.

Таблиця 5.10. Потенційні сфери реалізації оперативної цілі 3.2 Забезпечення якісної медичної допомоги та соціального захисту населення громади

<i>Завдання</i>	<i>Потенційні сфери реалізації проєктів</i>
3.2.1 Забезпечення безперешкодного доступу до медичних послуг	Капітальний та поточний ремонт закладів охорони здоров'я Покращення матеріально - технічного забезпечення закладів охорони здоров'я Покращення якості та розширення медичних послуг
3.2.2. Забезпечення підтримки ментального здоров'я населення громади	Проведення тренінгів та навчань Підтримка постраждалих від домашнього насильства
3.2.3. Створення безпечного, комфортного та активного середовища для літніх людей у громаді	Створення соціального пансіонату для літніх людей

3.2.4. Розбудова системи захисту та підтримки осіб, звільнених з військової служби, членів їх родин та сімей загиблих;	Розвиток ветеранської політики в громаді Надання консультацій щодо правової, соціальної, психологічної допомоги Профілактична, просвітницька підтримка
3.2.5. Забезпечення соціального захисту внутрішньо переміщених осіб та інших вразливих категорій населення	Капітальний ремонт гуртожитку для розміщення ВПО (евакуйованих) осіб Будівництво житла для ВПО, ветеранів війни та молодих спеціалістів Зміцнення матеріально-технічної бази закладів соціального захисту

Очікувані результати:

капітальні, поточні ремонти та покращення матеріально-технічного забезпечення закладів охорони здоров'я в громаді;

покращення стану здоров'я населення шляхом підвищення доступності та ефективності медичного обслуговування;

покращення якості та доступності надання медичної допомоги;

розвиток системи соціальної допомоги мешканцям та мешканкам громади.

Індикатори виконання оперативної цілі:

рівень задоволення жителів громади медичним обслуговуванням, %;

кількість медичного обладнання придбаного комунальним підприємством охорони здоров'я громади, одиниць;

рівень задоволення соціальною підтримкою жителів громади, %;

кількість звернень до фахівців із супроводу ветеранів війни та демобілізованих осіб, осіб.

Оперативна ціль 3.3. «Підвищення активності громадських інституцій та ефективності місцевої влади» містить завдання:

3.3.1. Відкритість та прозорість адміністрування;

3.3.2. Впровадження цифрових технологій, сервісів в громаді;

3.3.3. Підвищення рівня громадської активності населення та громадських компетенцій молоді.

В основі цілі – створення ефективної та відкритої системи влади, яка взаємодіє з громадськістю та використовує цифрові технології для поліпшення рівня обслуговування та залучення до прийняття рішень.

Таблиця 5.11. Потенційні сфери реалізації оперативної цілі 3.3. Підвищення активності громадських інституцій та ефективності місцевої влади

<i>Завдання</i>	<i>Потенційні сфери реалізації проєктів</i>
3.3.1. Відкритість та прозорість адміністрування	Покращення інформування громадян Підвищення професійної кваліфікації працівників, які надають адміністративні

	послуги, через проведення тренінгів та семінарів
3.3.2. Впровадження цифрових технологій, сервісів в громаді	Підвищення цифрової грамотності серед населення та представників влади Запровадження електронного документообігу Покращення доступу до електронних сервісів Створення умов для інвестиційної привабливості громади
3.3.3. Підвищення рівня громадської активності населення та громадських компетенцій молоді	Підтримка громадських організацій, які реалізують соціальні проекти, Підтримка творчої та обдарованої молоді

Очікувані результати:

підвищення громадської активності мешканців громади;
підвищення інституціональної спроможності громадських організацій;
підвищення рівня впровадження та використання цифрових сервісів;
підвищення якості та доступності адміністративних послуг.

Індикатори виконання оперативної цілі:

кількість адміністративних послуг наданих мешканцям, одиниць;
кількість впроваджених цифрових сервісів у громаді, одиниць;

УЗГОДЖЕННЯ СТРАТЕГІЇ З ДЕРЖАВНИМИ ТА РЕГІОНАЛЬНИМИ СТРАТЕГІЧНИМИ ДОКУМЕНТАМИ

Система стратегічного планування в Україні базується на координації процесів стратегічного планування на державному, регіональному та місцевому рівнях. Державна стратегія регіонального розвитку на 2021-2027 роки є основним планувальним документом для реалізації секторальних стратегій розвитку, координації державної політики у різних сферах, досягнення ефективності використання державних ресурсів у територіальних громадах та регіонах в інтересах людини, єдності держави, сталого розвитку історичних населених місць та збереження традиційного характеру історичного середовища, збереження навколишнього природного середовища та сталого використання природних ресурсів для нинішнього та майбутніх поколінь українців.

Дана Стратегія розроблена відповідно до Цілей сталого розвитку України до 2030 року, затверджених Указом Президента України від 30.09.2019 № 722. При розробці Стратегії розвитку Буринської міської територіальної громади враховані ключові аспекти Державної стратегії регіонального розвитку на 2021-2027 роки. Стратегічні напрямки розвитку Буринської міської територіальної

громади також сформовані відповідно до стратегічних цілей Регіональної стратегії розвитку Сумської області на період до 2027 року.

Реалізація Стратегії розвитку Буринської міської територіальної громади на 2026 - 2027 роки сприятиме виконанню Державної стратегії регіонального розвитку на 2021-2027 роки та Регіональної стратегії розвитку Сумської області на період до 2027 року.

Таблиця 5.12. Аналіз відповідності стратегічних та оперативних цілей Стратегії розвитку Буринської міської територіальної громади на 2026-2027 роки Державній Стратегії регіонального розвитку на 2021-2027 роки

1	Стратегічні та операційні цілі Стратегії розвитку Буринської міської територіальної громади на 2026 - 2027 роки												
	2	3	4	5	6	7	8	9	10	11	12	13	14
Стратегічні та оперативні цілі ДСРР на 2021-2027 роки	Відновлена та розвинена громада	1.1. Створення умов для розвитку та підтримки малого, середнього бізнесу	1.2. Підвищення якості просторового планування	1.3. Залучення інвестицій в громаду	Комфортна, безпечна та екологічна громада	2.1. Покращення стану довкілля в громаді	2.2. Розвиток інфраструктури безпеки	2.3. Покращення комунальної інфраструктури та впровадження енергоефективних заходів	2.4. Створення інклюзивного середовища	Громада з розвиненим людським капіталом	3.1. Підвищення якості та доступності послуг в галузях освіти, культури, фізичної культури, молоді та спорту	3.2. Забезпечення якісної медичної допомоги та соціального захисту населенню громади	3.3. Підвищення активності громадських інституцій та ефективності місцевої влади
Формування згуртованої держави в соціальному, гуманітарному, економічному, кліматичному, екологічному, безпековому та просторовому вимірах”	xx				xx					xx			
1. Забезпечення інтегрованого розвитку територій з урахуванням інтересів майбутніх поколінь		xx	xx	xx			xx						
2. Задоволення потреби населення у якісних адміністративних і публічних послугах									xx		xx		xx

3. Соціальний захист ветеранів війни та їх сімей, внутрішньо переміщених осіб та інших вразливих груп населення												XX	
Підвищення рівня конкурентоспроможності регіонів	XX				XX					X			
1. Інфраструктура, стійка до безпекових, соціальних та економічних викликів			XX				XX	XX					
2. Сильна, спроможна та конкурентоспроможна регіональна економіка							XX						
Розбудова ефективного багаторівневого врядування”	XX				XX								
1. Розвиток інституційної спроможності органів публічної влади з урахування кращих практик ЄС				XX									
2. Розвиток різних форм співробітництва та ефективне управління публічними інвестиціями				XX									XX

Таблиця 5.13. Аналіз відповідності стратегічних та оперативних цілей Стратегії розвитку Буринської міської територіальної громади на 2026 - 2027 роки Стратегії регіонального розвитку Сумської області на 2021 - 2027 роки

Стратегічні та оперативні цілі Стратегії регіонального розвитку Сумської області на 2021-2027 роки	Стратегічні та операційні цілі Стратегії розвитку Буринської міської територіальної громади на 2026 - 2027 роки												
	Відновлена та розвинена громада	1.1. Створення умов для розвитку та підтримки малого, середнього бізнесу	1.2. Підвищення якості просторового планування	1.3. Залучення інвестицій в громаду	Комфортна, безпечна та екологічна громада	2.1. Покращення стану довкілля в громаді	2.2. Розвиток інфраструктури безпеки	2.3. Покращення комунальної інфраструктури та впровадження енергоефективних заходів	2.4. Створення інклюзивного середовища	Громада з розвиненим людським капіталом	3.1. Підвищення якості та доступності послуг в галузях освіти, культури, фізичної культури, молоді та спорту	3.2. Забезпечення якісної медичної допомоги та соціального захисту населенню громади	3.3. Підвищення активності громадських інституцій та ефективності місцевої влади
1	2	3	4	5	6	7	8	9	10	11	12	13	14
1. Підвищення рівня конкурентоспроможності та безпеки регіону	xx				xx					xx			
1.1. Конкурентоспроможний промисловий та аграрний комплекс регіону		xx											
1.2. Безпечний регіон							xx	xx					
1.3. Підвищення стійкості регіону							xx	xx					
1.4. Розвиток регіональної інфраструктури								xx					xx
1.5. Стимулювання підприємницької активності, стабілізація та розвиток малого та середнього підприємництва		xx											

2. Розвиток людського капіталу	xx				xx					xx			
2.1. Якісне життя та комфортні умови для гармонійного проживання населення в регіоні										xx	xx		
2.2. Підготовка кадрів відповідно до актуальних потреб ринку праці											xx		
2.3. Створення інклюзивного середовища								xx			xx		
3. Сталий розвиток території та ефективне врядування	xx				xx					xx			
3.1. Сталий розвиток та ефективне управління територіями			xx	xx									xx
3.2. Екологічна безпека, охорона навколишнього природного середовища та інтеграція принципів зеленого відновлення			xx			xx	xx						

РОЗДІЛ 6. ПРОВЕДЕННЯ МОНІТОРИНГУ, ОЦІНЮВАННЯ РЕАЛІЗАЦІЇ СТРАТЕГІЇ ТА УПРАВЛІННЯ РИЗИКАМИ

Процеси реалізації, моніторингу та оцінювання є складовими єдиного стратегічного планувального циклу. Оцінювання – визначення результатів впливу реалізації Стратегії на розвиток територіальної громади, досягнення запланованих результатів та врахування їх у наступному планувальному циклі.

Моніторинг є сукупністю заходів із обліку, збору, аналізу та узагальнення інформації, що проводиться з метою відстеження та аналізу динаміки і структурних змін, що відбуваються у громаді відповідно до стратегічних, оперативних цілей та завдань, визначених у стратегії.

Для кожної цілі, завдання та заходу визначені терміни виконання відповідно до яких здійснюється орієнтовний розподіл обсягів фінансування, визначаються цільові орієнтири (індикатори) та здійснюється щорічний моніторинг.

Моніторинг має стати важливим інструментом для виконавчих органів Буринської міської ради, оскільки саме вони планують та виконують міські програми, міський бюджет, впроваджують проекти, організують тендери, приймають оперативні рішення, працюють у середовищі, яке постійно змінюється. Процес моніторингу має бути достатньо простим, щоб не залежати від компетенції та вільного часу посадової особи місцевого самоврядування на виконання завдань зі збору інформації, а сам процес збору інформації має стати систематичним.

Моніторинг реалізації Стратегії в цілому здійснюється щороку, шляхом порівняння базових та фактичних значень показників, та відображається у звіті, який оприлюднюється на офіційному вебсайті громади, сторінці у соцмережах «Фейсбук» та/або у місцевих засобах масової інформації.

Звіти про моніторинг Стратегії подаються в термін не пізніше одного місяця після закінчення звітного періоду на розгляд сесії міської ради

Оцінювання реалізації Стратегії проводиться після завершення строку їх реалізації на основі даних звітів проведеного моніторингу та є необхідним етапом для отримання інформації стосовно досягнення очікуваних результатів, їх впливу на стан соціально-економічного розвитку територіальної громади та інформації щодо сталості змін з метою прийняття необхідних управлінських рішень та необхідних коригувань.

На основі здійснення оцінювання складається заключний звіт, який містить результати порівняння фактичних та цільових значень показників, досягнення запланованих цілей, задоволення потреб різних груп заінтересованих осіб, наявних незапланованих змін та впливів, діяльності, що призвела до змін (зокрема незапланованих), ефективності механізмів реалізації Стратегії або ресурсних витрат, стійкості результатів Стратегії.

Оцінювання може бути внутрішнім (проводиться виконавцями Стратегії) та зовнішнім (проводиться залученими експертами).

Заключний звіт щодо оцінювання реалізації Стратегії не пізніше трьох місяців після закінчення звітного періоду подається на розгляд сесії міської ради та оприлюднюється на офіційному вебсайті громади, сторінці у соцмережах «Фейсбук» та/або у місцевих засобах масової інформації.

Таблиця 6.1. Система показників для моніторингу стану реалізації Стратегії розвитку Буринської міської територіальної громади на 2026 - 2027 роки

Оперативна ціль	Показник	Одиниця вимірювання	Базове значення (2024 р.)	Проміжне значення (2025 р.)	Проміжне значення (2026 р.)	Цільове значення (2027 р.)	Джерело даних
Стратегічна ціль 1. ВІДНОВЛЕНА ТА РОЗВИНЕНА ГРОМАДА							
1.1 Створення умов для розвитку та підтримки малого,	кількість сільськогосподарських господарств, кооперативів, як і проводять свою діяльність	одиниць	123	129	135	135	Дані ОМС (Управління економіки і фінансів, зборів та інвестицій міської ради

	на території громади						
1.2. Підвищення якості просторового планування	обсяги податкових надходжень до бюджету	млн гривень	176,5	184,6	185,5	192,4	Дані ОМС (Управління економіки і фінансів, зборів та інвестицій міської ради)
	наявність Комплексного плану просторового розвитку на територію громади	+/-	-	-	+	+	Дані ОМС (Управління житлово-комунального господарства, архітектури та містобудування міської ради)
	кількість юридичних осіб - суб'єктів підприємницької діяльності, що зареєстровані на території громади	одиниць	116	119	122	122	Дані ОМС (Управління економіки і фінансів, зборів та інвестицій міської ради)
1.3. Залучення інвестицій в громаду	розпочато роботи з розроблення брендбуку та інвестиційного паспорту громади;	+/-	-	-	-	+	Міська рада
	кількість міжнародних організацій, донорів, фондів,	одиниць	12	15	20	20	Дані ОМС (Управління економіки і фінансів, зборів та

	що працюють в громаді						інвестицій міської ради)
	кількість укладених меморандумів, договорів, угод про співробітництво з іншими громадами України, іншими країнами та міжнародними організаціями, одиниць;	одиниць	6	9	11	11	Дані ОМС (Управління економіки і фінансів, зборів та інвестицій міської ради)
	залучено міжнародної технічної допомоги (МТД)	млн. гривень	-	6,0	9,0	12,0	Дані ОМС (Структурні підрозділи та управління)
Стратегічна ціль 2. КОМФОРТНА, БЕЗПЕЧНА ТА ЕКОЛОГІЧНА ГРОМАДА							
2.1. Покращення стану довкілля в громаді	частка домогосподарств в які уклали договори на вивезення відходів	%	31	3,35	3,1	2,8	КП «Буринь – Теплосервіс»
2.2. Розвиток інфраструктури безпеки	кількість побудованих, відремонтованих та облаштованих укриттів	одиниць	1	4	4	7	Дані ОМС (Управління освіти, молоді, спорту, культури та туризму міської ради, КНП «Буринська лікарня»)
	кількість камер відеоспостереження	одиниць	29	37	47	57	Дані ОМС (Буринська міська рада ,

	громадських місцях						Управління освіти, молоді, спорту, культури та туризму міської ради)
	кількість встановлених електросирен системи оповіщення	одиниць	10	10	10	10	Дані ОМС (Буринська міська рада, Управління освіти, молоді, спорту, культури та туризму міської ради)
	кількість закладів освіти облаштованих централізованою системою протипожежного захисту	одиниць	2	2	2	5	Дані ОМС (Управління освіти, молоді, спорту, культури та туризму міської ради)
2.3. Покращення комунальної інфраструктури та впровадження енергоефективних заходів	довжина відремонтованих доріг	км.	10,0	12,0	15,0	18,0	Дані ОМС (Управління житлово-комунального господарства, архітектури та містобудування міської ради)
	довжина модернізованих мереж водопостачання та каналізації	км	0,1	1,2	1,2	1,9	КП «Буринь-Теплосервіс»
	кількість об'єктів	одиниць	1	13	21	24	Дані ОМС (Управління

	комунальної власності, де проведено заходи з енергоефективності						освіти, молоді, спорту, культури та туризму міської ради), КП «Буринь-Теплосервіс»
	кількість придбаної техніки та обладнання для підприємств житлово-комунальної галузі громади	одиниць	26	31	33	38	Дані ОМС (Управління житлово-комунального господарства, архітектури та містобудування міської ради)
2.4. Створення інклюзивного середовища	кількість об'єктів соціальної інфраструктури, які відповідають чинним нормам безбар'єрності	одиниць	1	3	3	7	Дані ОМС (Структурні підрозділи та управління)
	кількість осіб з особливими освітніми потребами, які мають фізичний доступ до закладів освіти	одиниць	92	58	53	50	Дані ОМС (Управління освіти, молоді, спорту, культури та туризму міської ради), КП «Буринь-Теплосервіс»
Стратегічна ціль 3. ГРОМАДА З РОЗВИНУТИМ ЛЮДСЬКИМ КАПІТАЛОМ							

3.1. Підвищення якості та доступності послуг в галузях освіти, культури, фізичної культури, молоді та спорту	кількість модернізованих харчоблоків	одиниць	-	1	3	6	Дані ОМС (Управління освіти, молоді, спорту, культури та туризму міської ради), КП «Буринь-Теплосервіс»
	частка здобувачів освіти, які мають доступ до якісного гарячого харчування у модернізованих їдальнях (харчоблоках) закладів освіти	%	-	100,0	100,0	100,0	Дані ОМС (Управління освіти, молоді, спорту, культури та туризму міської ради), КП «Буринь-Теплосервіс»
	кількість придбаних шкільних автобусів,	одиниць	-	1	2	3	Дані ОМС (Управління освіти, молоді, спорту, культури та туризму міської ради), КП «Буринь-Теплосервіс»
	результати НМТ (Національний мультипредметний тест) випускників закладів загальної середньої освіти громади	бали	135,7	138,4	139,5	110,0	Дані ОМС (Управління освіти, молоді, спорту, культури та туризму міської ради), КП «Буринь-

							Теплосервіс »
	кількість проведених культурно-мистецьких заходів, подій в громаді	одиниць	1280	1285	1290	1300	Дані ОМС (Управління освіти, молоді, спорту, культури та туризму міської ради), КП «Буринь-Теплосервіс»
	кількість спортивних об'єктів для занять фізичної культурою та спортом в громаді	одиниць	73	73	73	73	Дані ОМС (Управління освіти, молоді, спорту, культури та туризму міської ради), КП «Буринь-Теплосервіс»
	кількість створених просторів	одиниць	-	-	3	3	Дані ОМС (Міська рада, Управління освіти, молоді, спорту, культури та туризму міської ради)
3.2 Забезпечення якісної медичної допомоги та соціального захисту населенню громади	рівень задоволення мешканців громади медичним обслуговуванням	%	80,0	80,0	85,0	90	КНП «Буринська лікарня»

	кількість медичного обладнання придбаного комунальним підприємством охорони здоров'я громади	одиниць	28	34	54	54	КНП «Буринська лікарня»
	рівень задоволення соціальною підтримкою мешканців громади	%	85	85	85	85	КНП «Буринська лікарня»
	кількість звернень до фахівців із супроводу ветеранів війни та демобілізованих осіб	осіб	-	354	650	650	КНП «Буринська лікарня», Територіальний центр соціального обслуговування (надання соціальних послуг) міської ради
3.3. Підвищення активності громадських інституцій та ефективності місцевої влади	кількість адміністративних послуг наданих мешканцям	одиниць	12478	13700	14000	14300	Буринська міська рада (Центр надання адміністративних послуг)
	кількість впроваджених цифрових сервісів у громаді	одиниць	-	-	-	1	Буринська міська рада

Секретар міської ради



Володимир ПИСАНИЙ